

Croquis

L'organisation du territoire français dans la dynamique de la mondialisation

Ce croquis doit vous permettre de traduire par le graphisme l'organisation du territoire de la France, territoire ouvert sur le monde.

Pour cela il faut :


- faire apparaître les métropoles (mondiale et aux fonctions internationales)
- les autres métropoles importantes qui organisent le territoire
- les territoires d'innovation
- relever les contrastes et les dynamiques spatiales du territoire
- tracer les voies de communications qui assurent l'organisation du territoire
- faire figurer les ouvertures régionales et mondiales

Avec le plan de légende suivant :

- 1) **Les métropoles, moteur du dynamisme**
- 2) **Contrastes et dynamiques spatiales du territoire**
- 3) **Un territoire ouvert sur le monde**

Pour bien réussir il faut :

- Faire cet exercice en vous aidant du Carto_Flash_SDVL les Etats-Unis d'Amérique,
- Vérifier vos différentes réponses sous forme de schémas avec ceux du corrigé,
- Enfin après correction éventuelle, réaliser votre propre croquis à l'aide du Munigraphie.

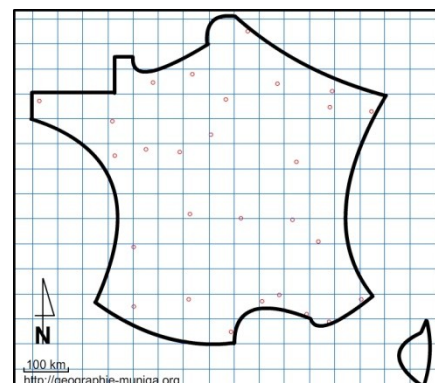


A) Les métropoles, moteur du dynamisme

1) « Paris et le désert français » écrivait J-F Gravier en 1947 déjà. Aujourd'hui, Paris, ville mondiale domine largement le territoire français. Comment allez-vous la représenter ?

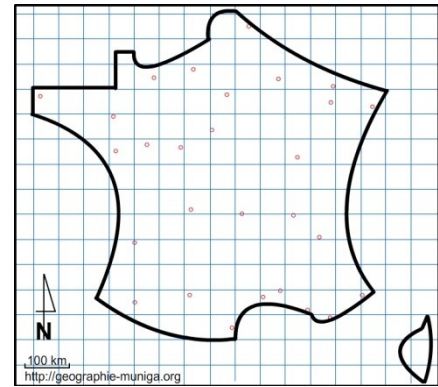
Aide Carto_Flash_SDVL la France:

Couches : Villes importantes



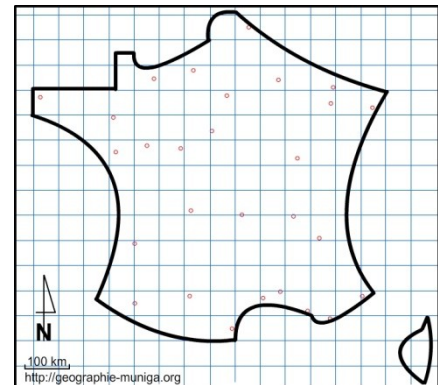
2) En dehors de Paris, ville mondiale, seule la ville de Lyon est une métropole avec des fonctions internationales importantes. Comment allez-vous la représenter ?

Aide Carto Flash SDLV la France:
Couches : Villes importantes



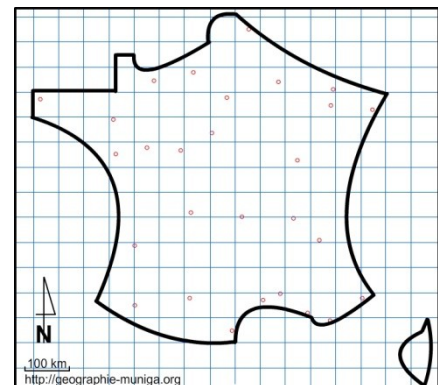
3) Le territoire français comprend de nombreuses métropoles plus ou moins importantes qui participent à son organisation. Comment allez-vous représenter les plus importantes ?

Aide Carto Flash SDLV la France:
Couches : Villes importantes



4) Des technopôles, véritables territoires de l'innovation ont été implantés à proximité de certaines métropoles françaises. Elles renforcent le dynamisme des métropoles. Comment allez-vous les représenter ?

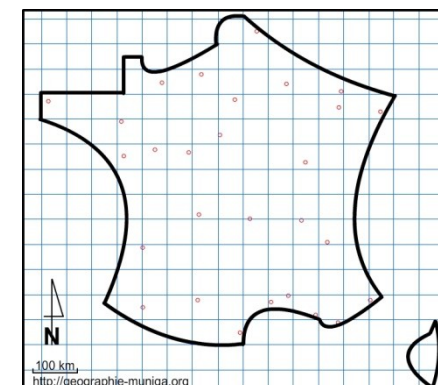
Aide Carto Flash SDLV la France:
Couches : Technopoles – territoires d'innovation



B) Contrastes et dynamiques spatiales du territoire

5) Nous l'avons déjà vu, Paris domine très largement l'espace français. Son rayonnement dépasse les frontières de sa seule commune. Comment allez-vous représenter ce « cœur », cet espace central ?

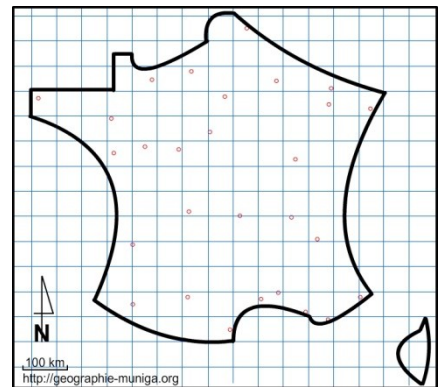
Aide Carto Flash SDLV la France:
Catégories : Revenus / Carte : % ménages imposés
Catégories : Pauvreté / Carte : niveaux de vie médians 2010
Catégories : Emploi / Carte : PIB par emploi 2005
Catégories : Revenus / Carte : Revenus salariaux-professions intermédiaires



6) Nonobstant la prééminence de Paris et de son rayonnement, une périphérie dynamique s'est au fil des ans imposée non sans le concours des pouvoirs publics. Comment allez-vous représenter cette périphérie ?

Aide Carto Flash SDLV la France:

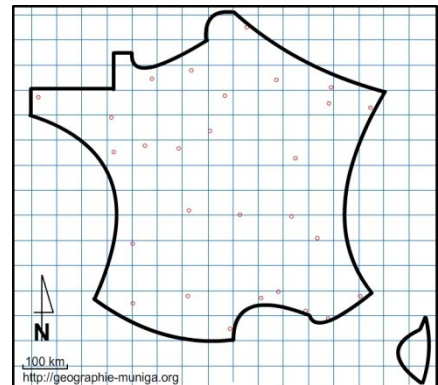
Catégories : Population / Carte : variation entrées sorties
Catégories : Emploi / Carte : % demandes emplois + 1 an
Catégories : Emploi / Carte : PIB par emploi 2005
Catégories : Revenus / Carte : % ménages imposés
Catégories : Agriculture / Carte : variation SAU 2004-2011



7) La France possède également de nombreux espaces à dominante rurale qui sont souvent en déprise. C'est la « fameuse » diagonale du vide décrite dans de nombreux manuels. Comment allez-vous représenter cet espace ?

Aide Carto Flash SDLV la France:

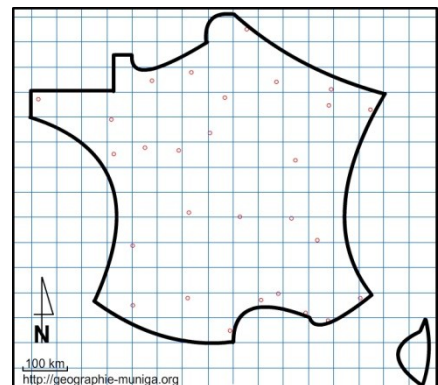
Catégories : Densités / Carte : variations 1931-2012
Catégories : Pauvreté / Carte : niveaux de vie médians 2010
Catégories : Emplois / Carte : évolution moyenne 2008-10
Catégories : Emplois / Carte : Agriculture % secteur activité



8) La France du Nord et de l'Est, jadis réputées pour leurs industries, a connu la crise. Aujourd'hui, grâce au concours des pouvoirs publics, ces territoires ont entamé une reconversion. Comment allez-vous représenter ces espaces ?

Aide Carto Flash SDLV la France:

Catégories : Densités / Carte : Densités 1930
Catégories : Emplois / Carte : évolution moyenne 2008-10
Catégories : Emplois / Carte : Industrie % secteur activité
Catégories : Pauvreté / Carte : niveaux de vie médians 2010

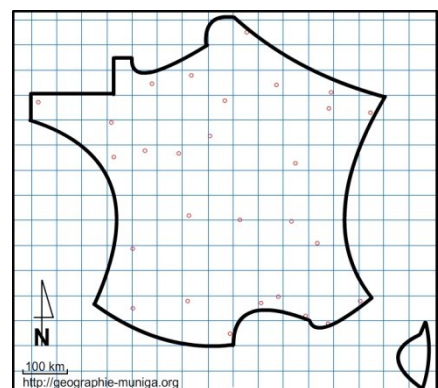


C) Un territoire ouvert sur le monde

9) L'organisation du territoire relève en grande partie de la densité et de la distribution spatiale de ses axes de communications. Comment allez-vous représenter l'axe majeur Nord/Sud ?

Aide Carto Flash SDLV la France:

Catégories : Densités / Carte : Densités 2012
Couches : Axes majeurs
Couches : Reliefs
Couches : Villes importantes

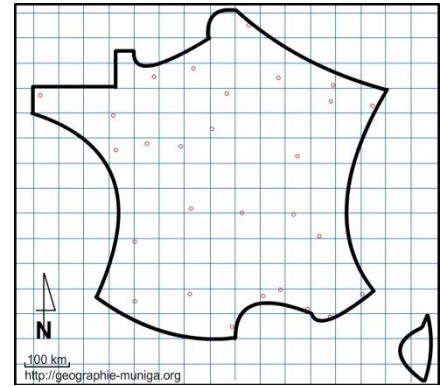


10) Outre l'axe majeur Nord/Sud, la France compte d'autres axes importants qui maillent son territoire et qui contribuent ainsi à son organisation. Comment allez-vous les représenter ?

Aide Carto Flash SDLV la France:

Catégories : PIB / Carte : PIB total en millions €-2005

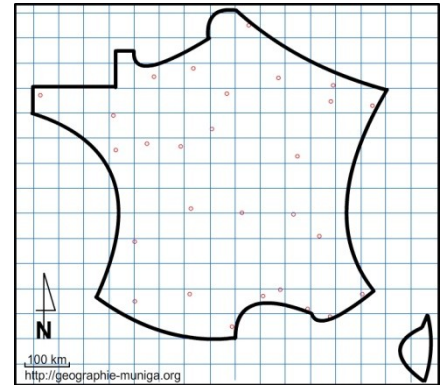
Couches : Autres axes importants



11) Grâce à ses grandes façades maritimes, La France possède quelques grands ports qui, avec leurs échanges assurent une ouverture sur le monde. Comment allez-vous représenter ces échanges maritimes ?

Aide Carto Flash SDLV la France:

Couches : Echanges maritimes

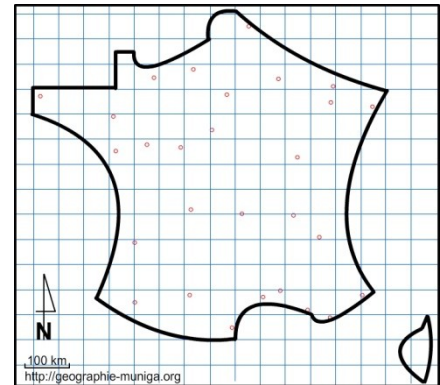


12) Mais la France, grand pays industriel, possède aussi quelques grands aéroports qui, avec leurs échanges assurent une ouverture sur le monde. Comment allez-vous représenter ces aéroports ?

Aide Carto Flash SDLV la France:

Catégories : PIB / Carte : PIB total en millions €-2005

Couches : Aéroport international

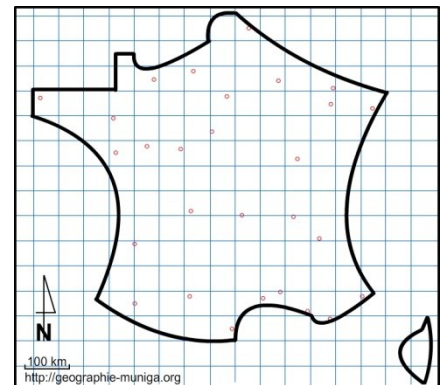


13) La France reçoit par ailleurs des investissements étrangers qui s'inscrivent dans la dynamique de la mondialisation. Comment allez-vous représenter ces apports d'investissements ?

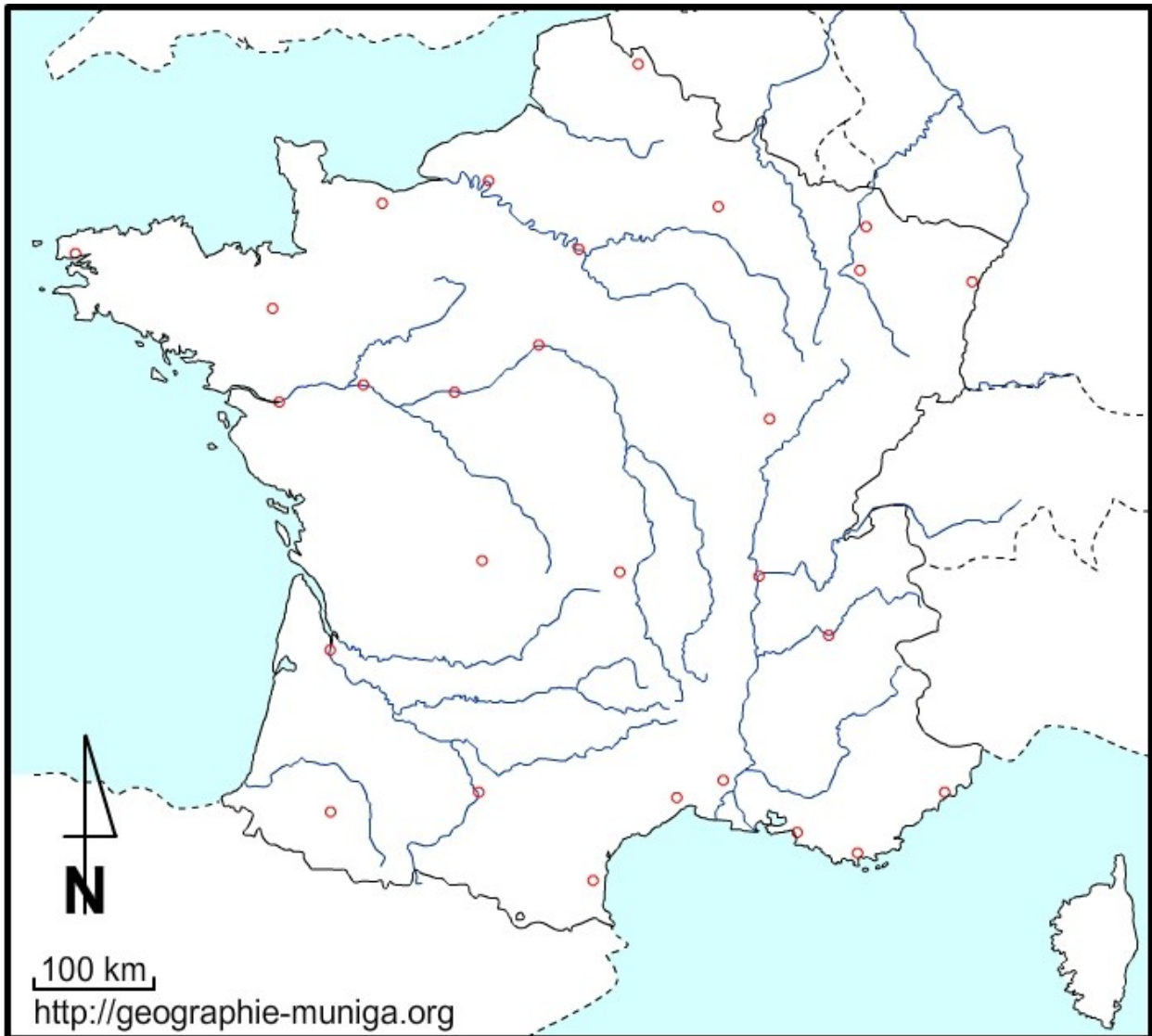
Aide Carto Flash SDLV la France:

Catégories : PIB / Carte : PIB total en millions €-2005

Couches : Investissements étrangers



L'organisation du territoire français dans la dynamique de la mondialisation



LEGENDE :

1) Les métropoles, moteur du dynamisme

Paris, métropole mondiale

Lyon, métropoles aux fonctions internationales importantes

Autres métropoles régionales

Technopôle / territoire de l'innovation

2) Contrastes et dynamiques spatiales du territoire

Espace central, le "cœur"

Périphérie dynamique

Espace à dominante rurale, souvent en déprise

Région industrielle en reconversion

3) Un territoire ouvert sur le monde

Axe majeur (autoroute, LGV...)

Autres axes importants

Echanges maritimes

Aéroport international

Investissements étrangers