

# Croquis

## Les dynamiques territoriales aux États-Unis

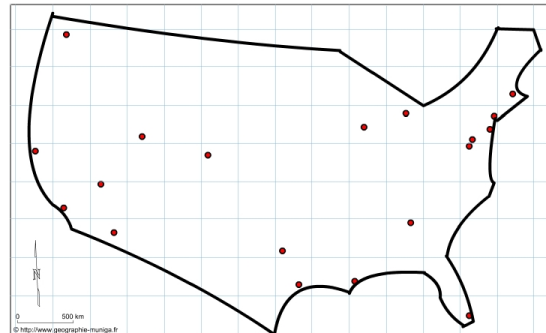
C'est un sujet très classique. D'après les instructions officielles, « l'organisation du territoire des États-Unis doit faire l'objet d'une étude spécifique en évitant de juxtaposer les analyses sectorielles classiques (agriculture, industrie, service...) ». Que devez-vous donc dessiner ? Il faudra certes faire apparaître avec un figuré adapté les grands ensembles. Mais, vous ne devrez pas leur donner une importance exagérée. S'agissant de couleur de fond, elles doivent traduire les dynamiques et non pas faire « arlequin ». Ensuite, il faudra introduire les éléments qui ont permis la maîtrise de ce vaste territoire. Et enfin, il vous faudra faire ressortir la notion de puissance et d'intégration dans la mondialisation.

Prenons donc le plan suivant :

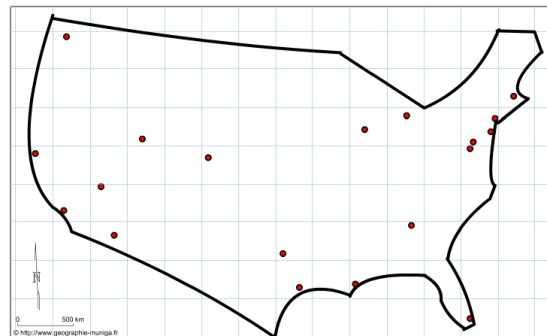
- 1) Les grands ensembles
- 2) Un territoire maîtrisé
- 3) Des mutations engendrées par la mondialisation

### A) Les grands ensembles

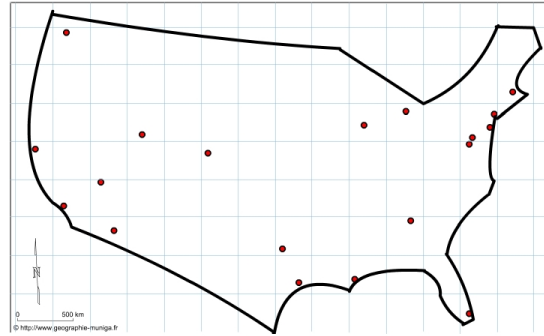
a) Le territoire américain reste toujours dominé par le Nord-Est, véritable centre. Comment le représenter ?



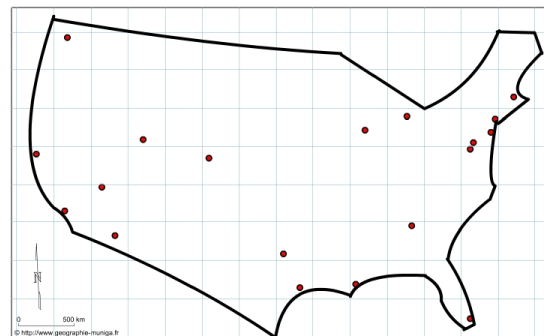
b) Un des territoires les plus connus des élèves c'est bien la Sun Belt. Comment représenter cette périphérie attractive en plein essor ?



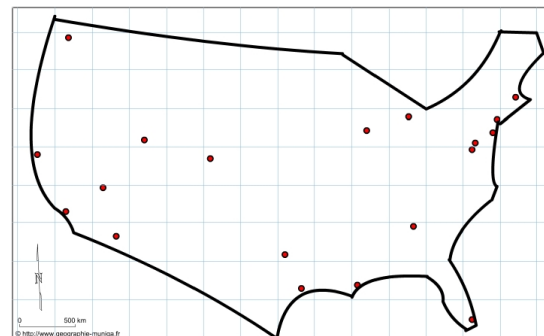
c) A l'intérieur de la Sun Belt, il y a ce que l'on appelle des moteurs. Ce sont des régions plus dynamiques. Comment les représenter ?



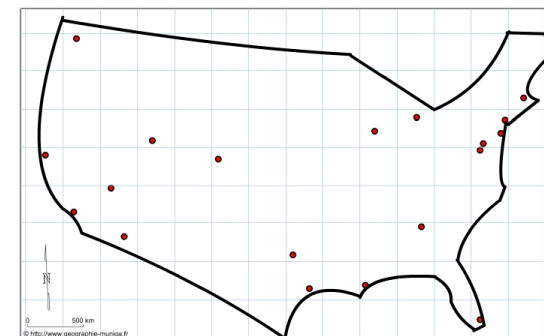
d) Il y a aussi le Vieux-Sud, territoire longtemps en retrait mais qui, grâce aux délocalisations internes est dynamisé. Comment le représenter ?



e) Les USA ont une agriculture puissante, d'aucuns diront même que c'est l'un des greniers de la planète. Comment représenter ce grand territoire à vocation agricole ?

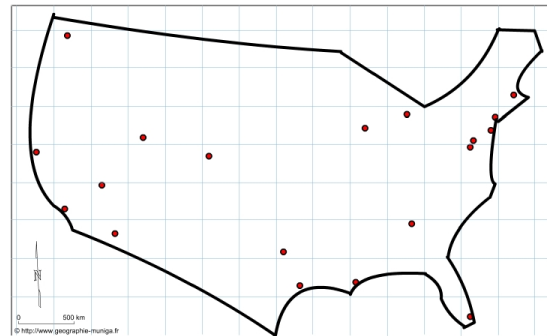


f) Enfin, il reste l'Ouest, territoire en réserve au dynamisme très ponctuel. Comment le représenter ?

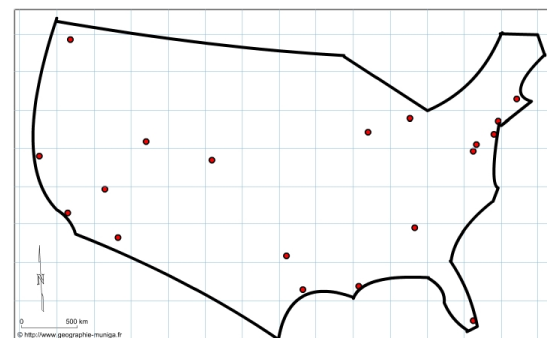


## B) Un territoire maîtrisé

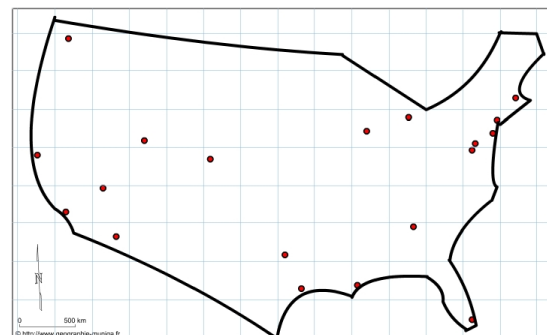
g) Un des traits essentiels du territoire américain est sa maîtrise malgré l'immensité. Et ses voies navigables en constituent un élément. Comment les représenter ?



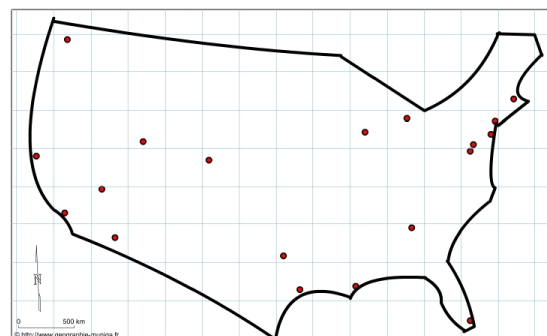
h) Un autre élément est constitué par le nombre important de métropoles, centres décisionnels et de haute technologie. Comment les représenter ?



i) Mais il y a aussi les grands axes terrestres qui relient les nombreuses métropoles. Comment les représenter ?

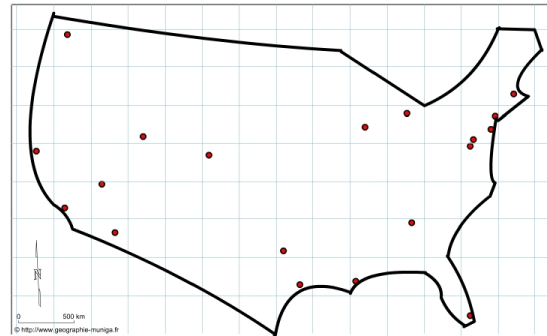


j) Un des éléments de la maîtrise du territoire consiste également dans le fait d'avoir su impulser des flux de population, de capitaux et d'activités. Comment représenter ces flux ?

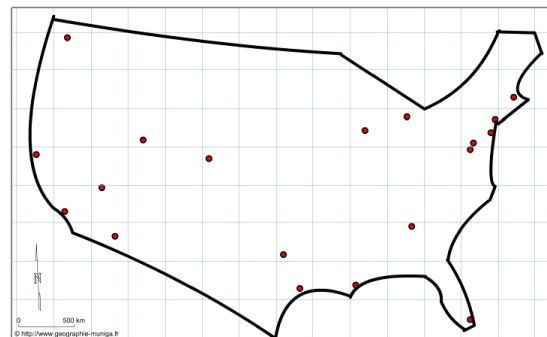


**C) Des mutations engendrées par la mondialisation**

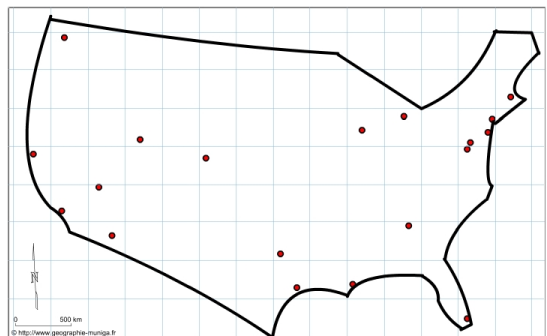
k) Le territoire américain a connu des mutations engendrées par la mondialisation. Un des éléments constituent les Hubs et les Gateways reliant les villes entre elles et au Monde. Comment les représenter ?



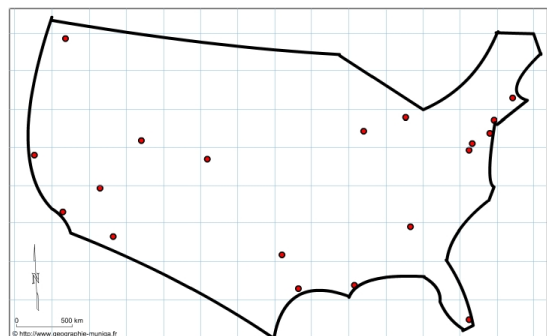
l) Parmi toutes ces métropoles, il y a celles qui sont des villes mondiales, de véritables centres d'impulsion planétaire. Comment les représenter ?



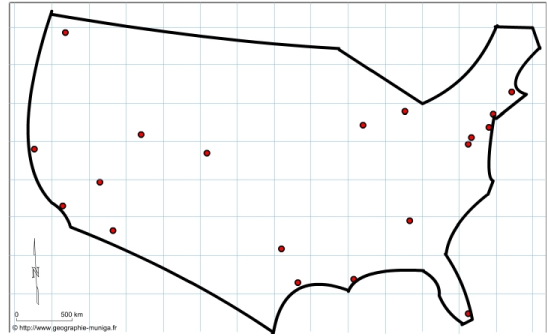
m) N'oublions pas la mégalopolis, dont le poids est très important. Comment la représenter ?



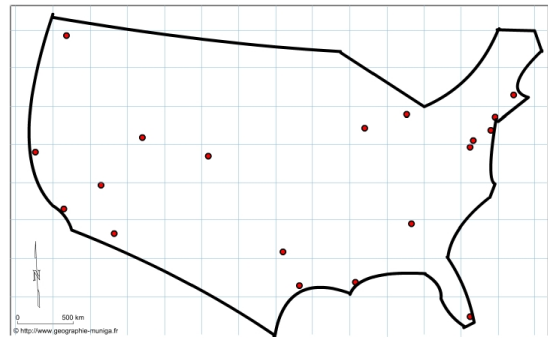
n) Au titre des mutations en rapport avec la mondialisation, nous avons aussi les importantes façades maritimes. Comment les représenter ?



o) Et, depuis ces dernières décennies, les régions transfrontalières affichent un dynamisme important grâce aux accords de libre-échange. Comment les représenter ?



p) Enfin, pour marquer le dynamisme du territoire américain, on ne saurait oublier son attraction sur les flux d'immigrations. Comment représenter ces flux ?



## Les dynamiques territoriales aux Etats-Unis



LEGENDE