

Croquis (version collègue)

L'organisation de l'espace de la région Ile-de-France

Ce croquis répond aux exigences des directives de l'inspection générale puisque l'étude de l'organisation spatiale de la région dans laquelle se trouve le lycée de l'élève est obligatoirement au programme. En outre, pour les lycées français à l'étranger, c'est la région Ile de France qui est retenue. Toute la difficulté de ce croquis réside dans son « montage ». Il ne s'agit pas de jeter sur le papier tous les éléments structurants et les espaces différenciés qui en découlent, il faut construire un graphisme qui visuellement puisse traduire :

- La concentration et la différenciation des espaces
- L'étalement urbain tentaculaire de l'agglomération parisienne
- Le rayonnement cette région et notamment de Paris

C'est ce que nous allons vous proposer avec cette méthodologie complète, d'après le plan suivant :

- 1) **Paris au cœur des réseaux**
- 2) **Une exceptionnelle concentration d'hommes et d'activités**
- 3) **Un fort rayonnement national et international**

Pour bien réussir il faut :

- Faire cet exercice en vous aidant du **GeoClip « Ile de France »** présent sur le site : http://geographie-muniga.org/ILE_de_FRANCE_SDLV/REGION_Ile-de-France.htm
- Vérifier vos différentes réponses sous forme de schémas avec ceux du corrigé, proposé sur le site : <http://geographie-muniga.org/>
- Enfin après correction éventuelle, réaliser votre propre croquis à l'aide du Munigraphie.



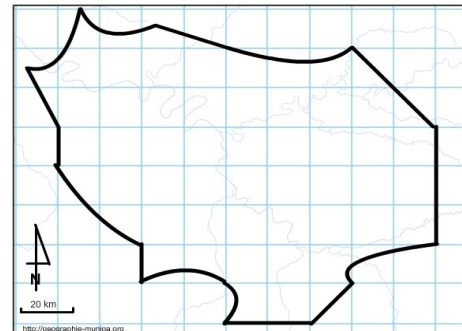
A) Paris au cœur des réseaux

1) «La région Ile-de-France est indubitablement dominée par la ville de Paris. D'ailleurs, JF Gravier n'écrivait-il pas « Paris et le désert français » ? Comment allez-vous la représenter ?

Aide Géoclip Ile de France :

-Choroplèthes - Statistiques pour votre croquis : Densités de population en 2010

-Symboles - Statistiques pour votre croquis : Villes importantes (comparez ces villes aux arrondissements parisiens)

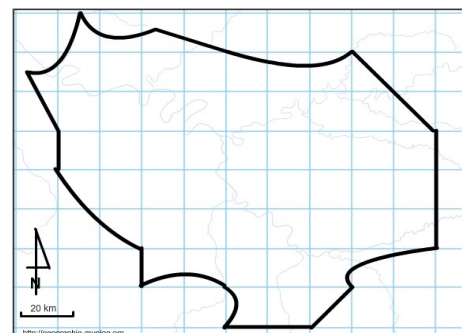


2) La région Ile-de-France a également été dotée de villes nouvelles pour désengorger Paris. Comment allez-vous les représenter ?

Aide Géoclip Ile de France :

-Choroplèthes - Statistiques pour votre croquis : Densités de population en 2010

-Symboles - Statistiques pour votre croquis : Villes importantes (cherchez sur internet parmi ces villes lesquelles sont nouvelles)

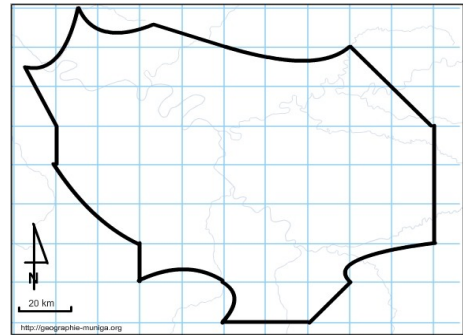


3) Enfin, dans la région Ile-de-France il y a également d'autres villes importantes qui structurent l'espace. Comment allez-vous les représenter ?

Aide Géoclip Ile de France :

-Choroplèthes - Statistiques pour votre croquis : Densités de population en 2010

-Symboles - Statistiques pour votre croquis : Villes importantes

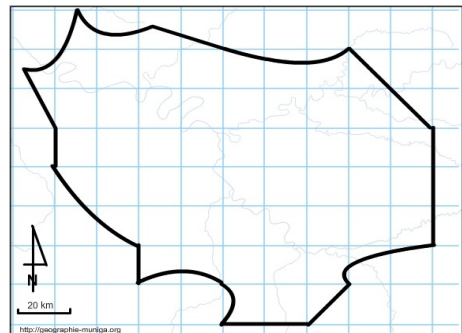


4) C'est bien connu, en matière de communications, en France, tout passe par Paris. Comment allez-vous représenter les réseaux les plus importants ?

Aide Géoclip Ile de France :

-Choroplèthes - Statistiques pour votre croquis : Densités de population en 2010

-Cliquez sur les boutons « Principales routes et autoroutes » ainsi que « Voies ferrées et TVG », en haut à droite de la carte – Ne retenez que les plus importantes !

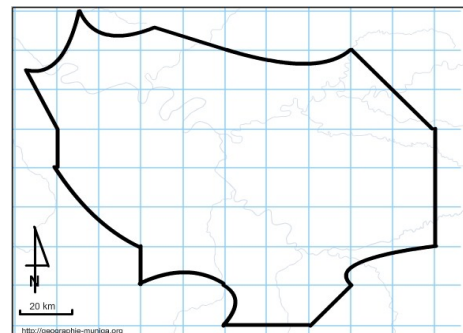


5) Mais, en Ile-de-France, il y a également des réseaux de communications secondaires et toutefois importants. Comment allez-vous les représenter ?

Aide Géoclip Ile de France :

-Choroplèthes - Statistiques pour votre croquis : Densités de population en 2010

-Cliquez sur les boutons « Principales routes et autoroutes » ainsi que « Voies ferrées et TVG », en haut à droite de la carte – retenez les voies secondaires mais toutefois importantes

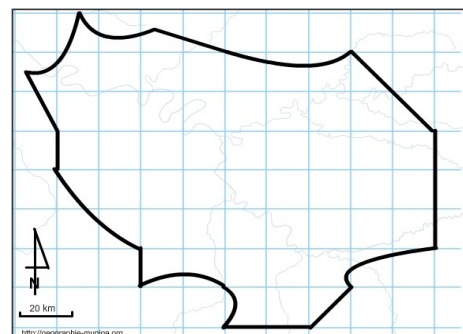


6) Par ailleurs, un important axe fluvial traverse l'Ile-de-France. Comment allez-vous le représenter ?

Aide Géoclip Ile de France :

-Choroplèthes - Statistiques pour votre croquis : Densités de population en 2010

-Cliquez sur le bouton « Fleuves et rivières » ainsi que « Voies ferrées et TVG », en haut à droite de la carte – retenez uniquement le tracé le plus important.

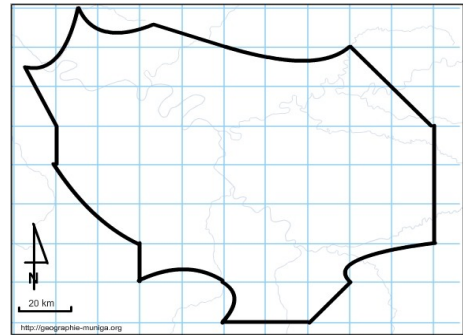


7) Et n'oublions pas les deux grands aéroports de l'Ile-de-France. Comment allez-vous les représenter ?

Aide Géoclip Ile de France :

-Choroplèthes - Statistiques pour votre croquis : Densités de population en 2010

-Symboles - Statistiques pour votre croquis : Aéroport important par le nombre de passagers. Observez le nombre de passagers en passant la souris sur les symboles.

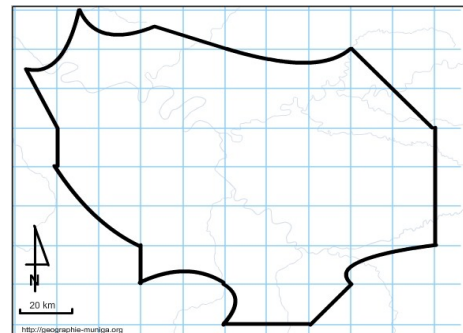


B) Une exceptionnelle concentration d'hommes et d'activités

8) L'agglomération parisienne plus que d'autres en France, affiche un impressionnant étalement urbain en Ile-de-France. Comment allez-vous représenter cette tendance ?

Aide Géoclip Ile de France :

-Choroplèthes - Statistiques pour votre croquis : Densités de population en 1946, puis en 1968, puis en 1975 et enfin en 2010. Observez les directions de la progression de l'étalement.



9) L'agglomération parisienne est une exceptionnelle concentration d'hommes et d'activités. Comment allez-vous le représenter ?

Aide Géoclip Ile de France :

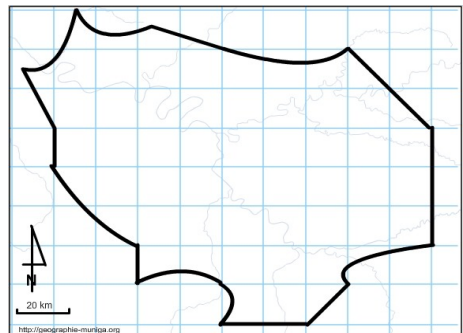
-Choroplèthes - Statistiques pour votre croquis : Densités 2010

-Choroplèthes - Emplois: Emplois dans la gestion

-Choroplèthes - Emplois: Prestations intellectuelles

-Choroplèthes - Statistiques pour votre croquis : Répartition des foyers fiscaux imposables,

-Choroplèthes, choisissez URBAIN/RURAL, pensez à régler également URBAIN RURAL dans l'option « zonages » au-dessus de la carte, puis choisissez « Définition des espaces ». (pensez à remettre l'option « zonages » dans le coin supérieur droit de votre carte pour revenir vers les cartes thématiques.



10) Et tout autour de l'agglomération parisienne où la concentration des hommes et des activités atteint son paroxysme, nous avons un espace boisé ou agricole. Comment allez-vous le représenter ?

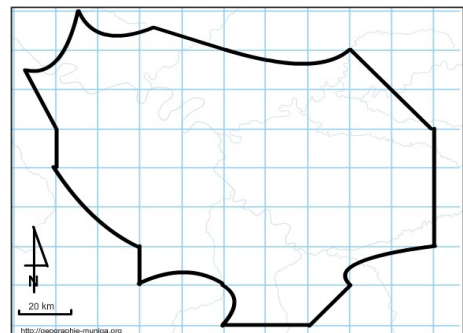
Aide Géoclip Ile de France :

-Choroplèthes, choisissez URBAIN/RURAL, pensez à régler également URBAIN RURAL dans l'option « zonages » au-dessus de la carte, puis choisissez « Définition des espaces ». (pensez à remettre l'option « zonages » dans le coin supérieur droit de votre carte pour revenir vers les cartes thématiques.

-Choroplèthes, choisissez UNITES PAYSAGERES, pensez à régler également UNITES PAYSAGERES dans l'option « zonages » au-dessus de la carte, puis choisissez « Les différentes unités paysagères ».

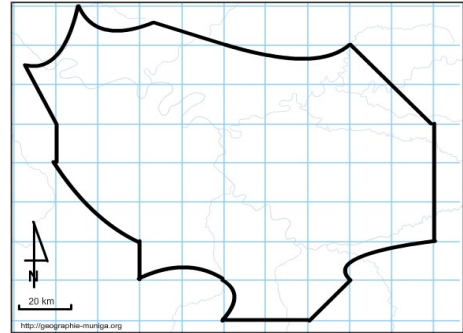
(pensez à remettre l'option « zonages » dans le coin supérieur droit de votre carte pour revenir vers les cartes thématiques.

-Choroplèthes - Statistiques pour votre croquis : SAU2010

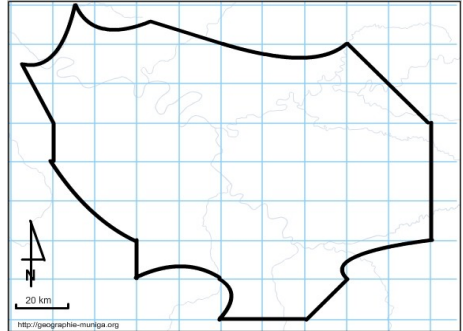


C) Un fort rayonnement national et international

11) Mais, Paris n'est pas seulement une grande ville, c'est la capitale française qui regroupe de nombreux sièges d'institutions internationales contribuant au rayonnement international. Comment allez-vous représenter cette particularité ?



12) Outre Paris capitale, il y a aux quatre points cardinaux des espaces d'envergure européenne. Comment allez-vous les représenter ?



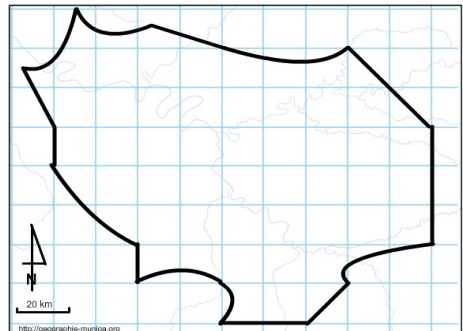
13) L'Île-de-France recèle aussi de nombreux lieux de tourisme international qui contribuent à son grand rayonnement. Comment allez-vous les représenter ?

Aide Géoclip Ile de France :

-Choroplèthes, choisissez MONUMENTS/PARCS/LOISIRS, pensez à régler également MONUMENTS/LOISIRS, dans l'option « zonages » au-dessus de la carte, puis choisissez « Monuments – Parcs - Loisirs ».

(pensez à remettre l'option « zonages » dans le coin supérieur droit de votre carte pour revenir vers les cartes thématiques.

-Symboles - Statistiques pour votre croquis : Nombre chambres d'hôtels toutes catégories

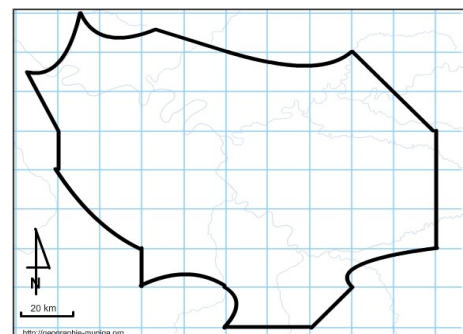


14) Enfin, n'oublions pas que l'Île-de-France influence très largement les régions environnantes.. Comment allez-vous représenter ce phénomène ?

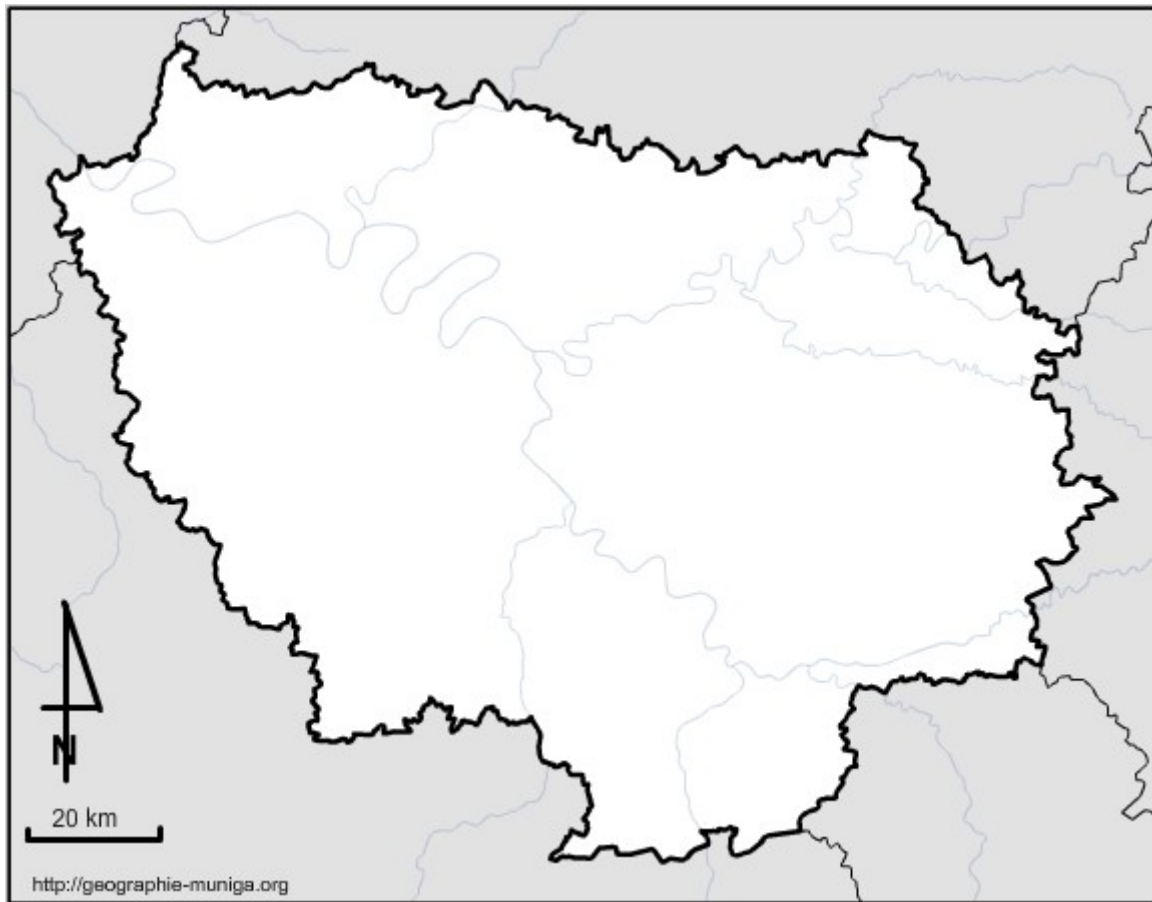
-Symboles - Statistiques pour votre croquis : Établissements de santé

-Symboles - Statistiques pour votre croquis : Enseignement supérieur

-Symboles - Statistiques pour votre croquis : Écoles d'ingénieurs



L'organisation de l'espace de la région Ile-de-France



Légende

1) Paris au cœur des réseaux

- Paris, nœud majeur
- Ville nouvelle
- Autre ville
- Réseau de communication important (+, -)
- Axe fluvial
- Aéroport

2) Une exceptionnelle concentration d'hommes et d'activités

- Agglomération parisienne : étalement de l'espace urbain
- Forte concentration d'hommes et d'activités
- Espace boisé ou agricole

3) Un fort rayonnement national et international

- Capitale et siège d'institutions internationales
- Centre d'envergure européen
- Lieu du tourisme international
- Aire d'influence parisienne au-delà de la région Ile-de-France