

Schéma de géographie

L'inégale intégration des espaces industriels français dans la mondialisation

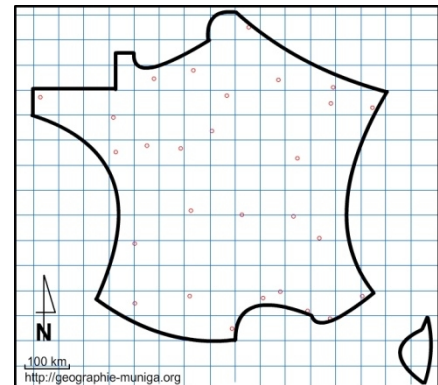
C'est un sujet qui reprend l'intitulé du programme officiel à savoir : les dynamiques des espaces productifs (ici l'industrie) dans la mondialisation. Il ne faut donc surtout pas traiter l'industrie en France uniquement. Le sujet invite à une typologie simple divisée en espaces intégrés et espaces non intégrés et conclue avec des facteurs explicatifs. L'important est, pour ce schéma, de bien traduire graphiquement cette opposition entre intégré et non intégré mais aussi de mettre en valeur les éléments explicatifs de cette situation.

Prenons donc le plan suivant :

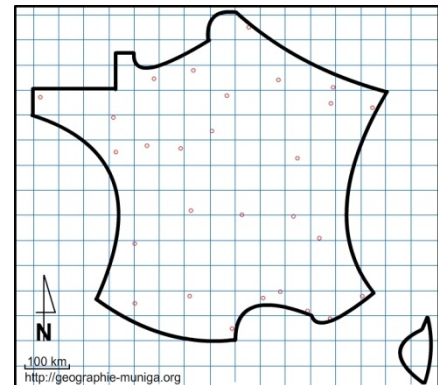
- 1) Les espaces industriels intégrés dans la mondialisation
- 2) Les espaces industriels en difficultés ou en marge de la mondialisation
- 3) Les facteurs explicatifs

A) Les espaces industriels intégrés dans la mondialisation

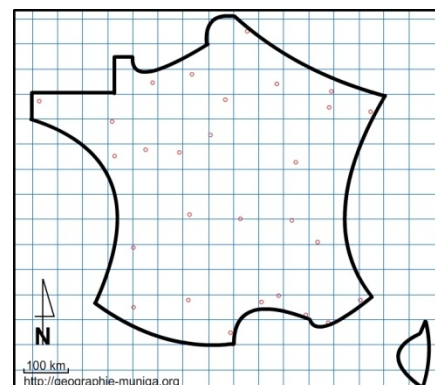
a) Parmi les espaces industriels les plus attractifs il y a la ville mondiale Paris pris au sens le plus large. Comment allez-vous la représenter ?



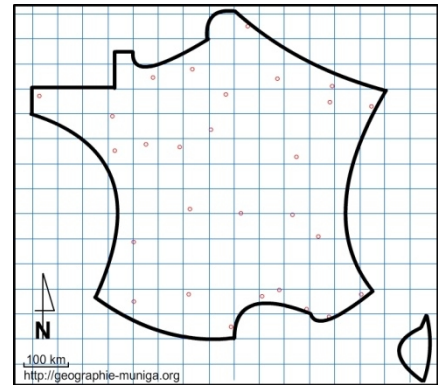
b) Mais d'autres métropoles françaises attirent aussi les IDE et constituent des espaces intégrés dans la mondialisation. Comment allez-vous les représenter ?



c) Hormis Paris et les métropoles françaises qui attirent les IDE, il y a quelques grandes régions industrielles qui constituent des espaces intégrés dans la mondialisation. Comment allez-vous les représenter ?

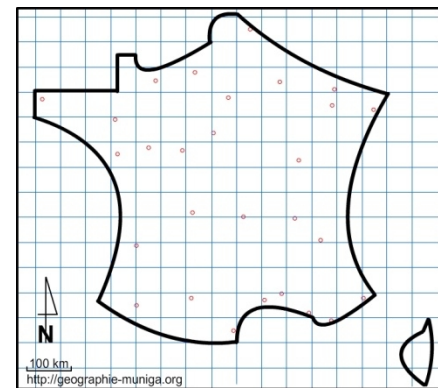


- e) En France, comme dans d'autres pays, des régions peu ou pas industrialisées ont reçues ces dernières décennies des industries de haute technologie et de la recherche. Comment allez-vous les représenter ?

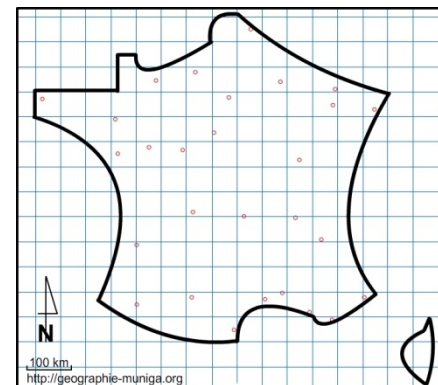


B) Les espaces industriels en difficultés ou en marge de la mondialisation

- g) D'un autre côté, nous avons en France des régions en crise ou en reconversion qui correspondent aux anciennes régions industrielles. Elles sont en marge de la mondialisation. Comment allez-vous les représenter ?

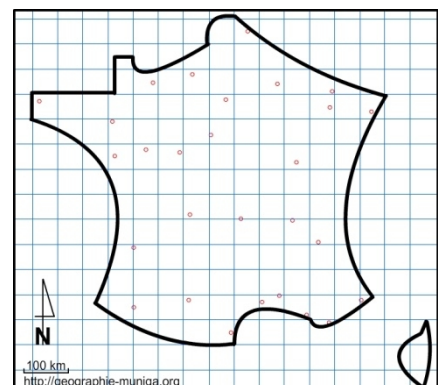


- i) Enfin, nous avons en France des régions qui sont peu ou pas industrialisées. De fait, elles sont en marge de la mondialisation. Comment allez-vous les représenter ?

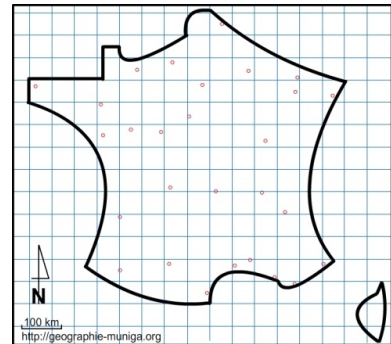


C) Les facteurs explicatifs

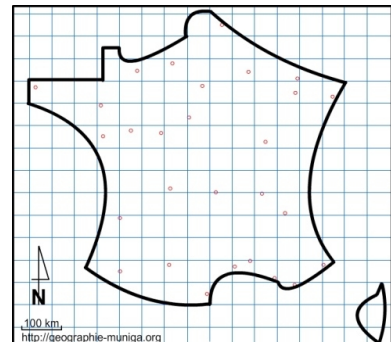
- j) Au titre des facteurs explicatifs, nous avons les zones industrialo-portuaires qui permettent une bonne intégration. Comment allez-vous les représenter ?



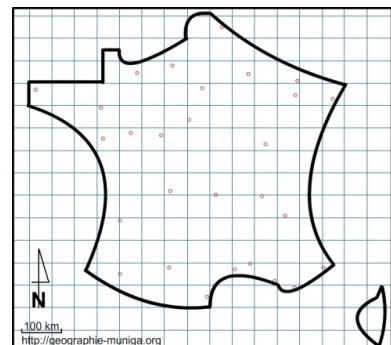
l) Au titre des facteurs explicatifs, nous avons aussi les parcs scientifiques et technologiques majeurs. Comment allez-vous les représenter ?



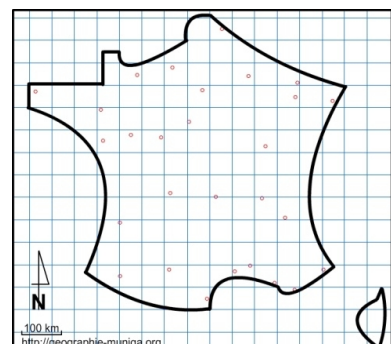
m) Au titre des facteurs explicatifs, nous avons également les axes majeurs de communications. Comment allez-vous les représenter ?



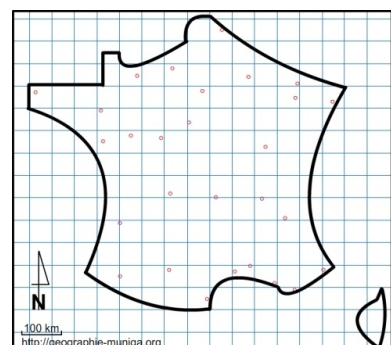
n) Certains axes majeurs de communications se prolongent au-delà de nos frontières pour relier nos espaces à l'Europe. Comment allez-vous les représenter ?



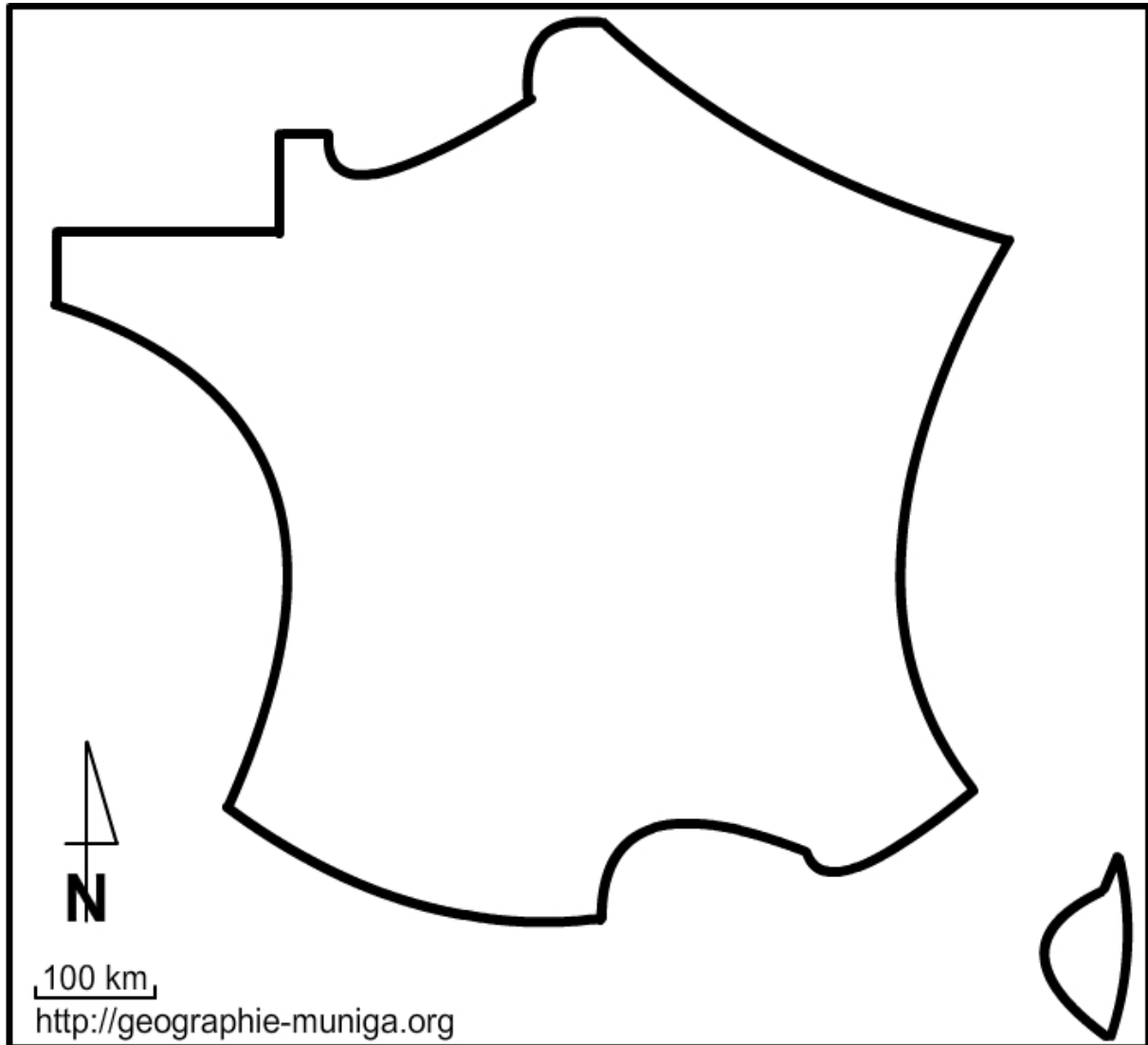
o) N'oublions pas les importants échanges qui se font par la voie maritime à partir de certains ports et qui relient nos espaces industriels au monde. Comment allez-vous les représenter ?



p) Il y a enfin les dynamiques transfrontalières (IDE). Comment allez-vous les représenter ?



L'inégale intégration des espaces industriels français dans la mondialisation



LEGENDE