

Croquis

Le golfe Arabo-Persique : un espace au cœur des enjeux contemporains

Ce croquis répond aux exigences des directives de l'inspection générale puisque pour le thème 1 - Mers et océans : au cœur de la mondialisation- du programme de géographie des classes de terminale générale, il est mentionné : « *La maritimisation des économies et l'ouverture des échanges internationaux confèrent aux mers et aux océans un rôle fondamental tant pour la fourniture de ressources (halieutiques, énergétiques, biochimiques...) que pour la circulation des hommes et les échanges matériels ou immatériels. L'importance des routes et les itinéraires diffèrent selon la nature des flux (de matières premières, de produits intermédiaires, industriels, d'informations...). Mais les territoires sont inégalement intégrés dans la mondialisation. Les routes maritimes et les câbles sous-marins, tout comme les ports et les zones d'exploitation, restent concentrés sur quelques axes principaux. D'importants bouleversements s'opèrent, ce qui accroît les enjeux géostratégiques et les rivalités de puissance, notamment autour des canaux et des détroits internationaux. La mise en valeur et l'utilisation des mers et des océans relèvent d'une logique ambivalente, entre liberté de circulation et volonté d'appropriation, de valorisation et de protection. La délimitation des zones économiques exclusives (ZEE) est aujourd'hui la principale cause de tensions entre les États en raison des ressources présentes dans ces zones et de la volonté de ces États de les exploiter.* ».

« *Étude de cas possible : Le golfe Arabo-Persique : un espace au cœur des enjeux contemporains.* »

Ce croquis est une bonne introduction pour la classe de terminale qui couronne le parcours du secondaire. Il invite à une réflexion approfondie sur la traduction graphique des nombreux éléments qui relèvent de l'étude du Golfe persique dans le cadre du programme scolaire. Il faudra non seulement opérer un choix parmi tous ces éléments, mais surtout de les représenter avec un figuré adapté.

Pour cela il faut d'abord comprendre le sujet. Le mot clef est « cœur ». Le cœur est vital, s'il s'arrête, tout s'arrête. Donc il faudra faire ressortir dans cet espace tout ce qui est vital. Vital pour qui, pour le monde dans le strict cadre du programme de la classe de terminale. Mais à ce cœur est juxtaposé le mot « enjeux » qui signifie que l'on peut gagner ou perdre. Dès lors il y a forcément des tensions. C'est ce qu'il faudra mettre en exergue dans un deuxième temps.

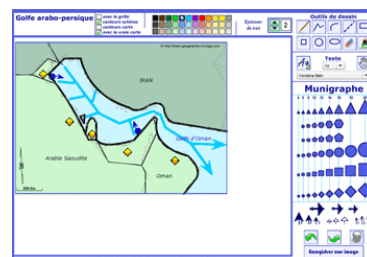
ATTENTION : pour ce croquis il faudra bien mettre en évidence le côté vital et les tensions. Il faudra les mettre en « concurrence » graphiquement. Il y aura donc plusieurs hiérarchies graphiques à mettre en place. C'est pourquoi, cet exercice, outre le Carto_Flash_Prof Golfe persique, sera également travaillé avec des liens internet renvoyant vers de courts articles récents.

Et n'oubliez pas qu'un bon croquis est comme un bon dessert. Il doit être correctement dosé pour avoir la juste réponse (saveur pour le dessert). Et bien présenté. Pour cela utilisez le Munigraphpe pour vos figurés.

Avec le plan de légende suivant :

- 1) Un espace aux ressources vitales pour l'économie mondiale
- 2) Un espace sous hautes tensions

Note : Avant de réaliser votre croquis final, vous pouvez le tester en utilisant le Muni_Carto Golfe arabo-persique. Ce logiciel vous permet de produire votre croquis dans des conditions réelles. Le nombre couleurs est limité à celui d'une boîte traditionnelle de crayons de couleurs, trois dégradés sont disponibles qui correspondent à : appuyez fort sur votre crayon, appuyez moyennement sur votre crayon et passez très légèrement votre crayon sur la feuille. En outre, le logiciel intègre le Munigraphpe (normographe indispensable pour réaliser un bon croquis). Enfin les fonds de carte traditionnelle et schématique sont intégrés ainsi que les carreaux de cahier pour vous repérer



A) Un espace aux ressources vitales pour l'économie mondiale

- 1) Une des particularités du Golfe arabo-persique c'est l'importance de ses gisements de pétrole répartis sur plusieurs pays et vitaux pour l'économie mondiale. Comment allez-vous les représenter ?

Aide :

Utilisez le *Carto_Flash_Prof_SDLV - Golfe arabo-persique*

Consignes :

Etape 1 : cliquez sur le bouton « carte 2 »

Etape 2 : choisissez « Energies »

Etape 3 : choisissez « Réserves de pétrole, puis production de pétrole »

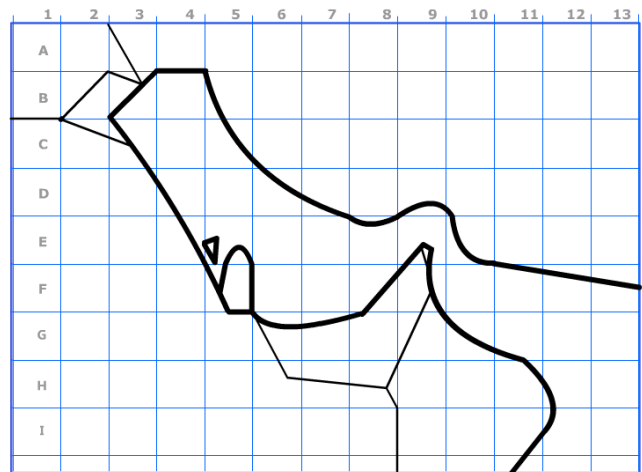
Etape 4 : cliquez sur le bouton « couches »

Etape 5 : choisissez « Gisements de pétrole »

Attention : il est important ici de définir le bon figuré, la bonne couleur et la localisation.

Pour comprendre :

<https://www.revueconflits.com/la-concurrence-des-producteurs/>



- 2) Outre ses gisements de pétrole, le Golfe arabo-persique recèle d'importants gisements de gaz répartis sur plusieurs pays. Comment allez-vous les représenter ?

Aide :

Utilisez le *Carto_Flash_Prof_SDLV - Golfe arabo-persique*

Consignes :

Etape 1 : cliquez sur le bouton « carte 2 »

Etape 2 : choisissez « Energies »

Etape 3 : choisissez « Réserves de gaz, puis production de gaz »

Etape 4 : cliquez sur le bouton « couches »

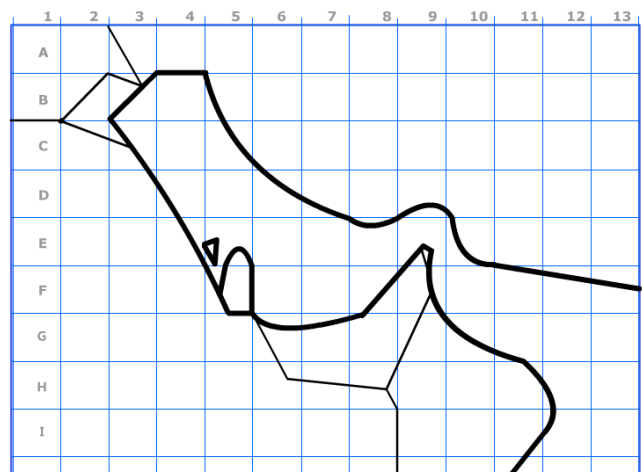
Etape 5 : choisissez « Gisements de gaz »

Attention : il est important ici de définir le bon figuré, la bonne couleur et la localisation.

Pour comprendre :

<https://bit.ly/3h0ilh>

<https://bit.ly/2Wt3qrM>



- 3) L'exploitation de ces gisements de pétrole et de gaz nécessite aussi leur transport, notamment par des oléoducs / gazoducs. Comment allez-vous les représenter ?

Aide :

Utilisez le *Carto_Flash_Prof_SDLV - Golfe arabo-persique*

Consignes :

Etape 1 : cliquez sur le bouton « couches »

Etape 2 : choisissez « Oléoducs - Gazoducs »

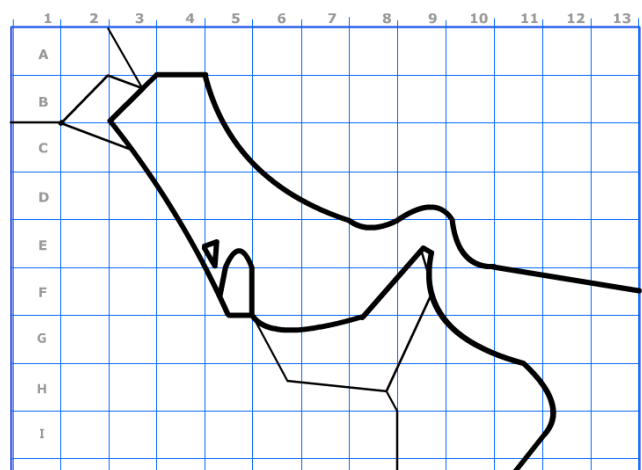
Attention : il est important ici de définir le bon figuré, la bonne couleur et la localisation.

Pour comprendre :

<https://bit.ly/3h10dPs>

<https://bit.ly/2WtdZ5H>

<https://bit.ly/30nO8qF>



- 4) Les ports sont par ailleurs très importants que ce soit pour expédier les hydrocarbures ou pour recevoir les produits du monde entier. Comment allez-vous les représenter ?

Aide :

Utilisez le *Carto_Flash_Prof_SDLV - Golfe arabo-persique*

Consignes :

Etape 1 : cliquez sur le bouton « carte 2 »

Etape 2 : choisissez « Echanges commerciaux puis trafics conteneurs ports »

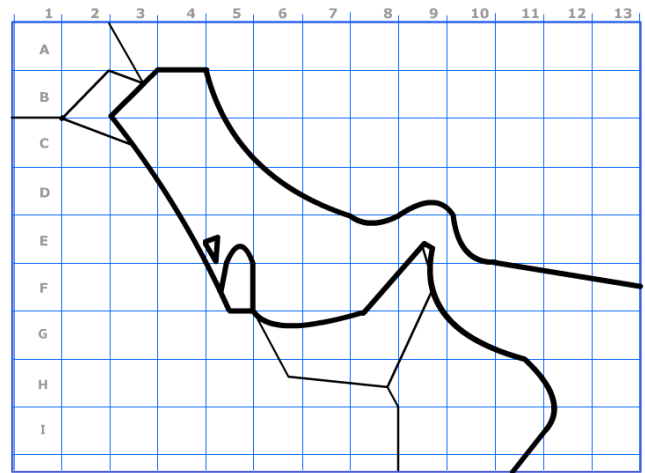
Etape 3 : cliquez sur le bouton « couches »

Etape 4 : choisissez « Ports à conteneurs et Terminal pétrolier et hubs portuaires »

Attention : il est important ici de définir le bon figuré, la bonne couleur et la localisation.

Pour comprendre :

<https://bit.ly/3fCE3CF>



- 5) Si les gazoducs / oléoducs permettent l'acheminement d'une partie des hydrocarbures l'essentiel est transporté par des navires. Comment allez-vous représenter l'importante route maritime ?

Aide :

Utilisez le *Carto_Flash_Prof_SDLV - Golfe arabo-persique*

Consignes :

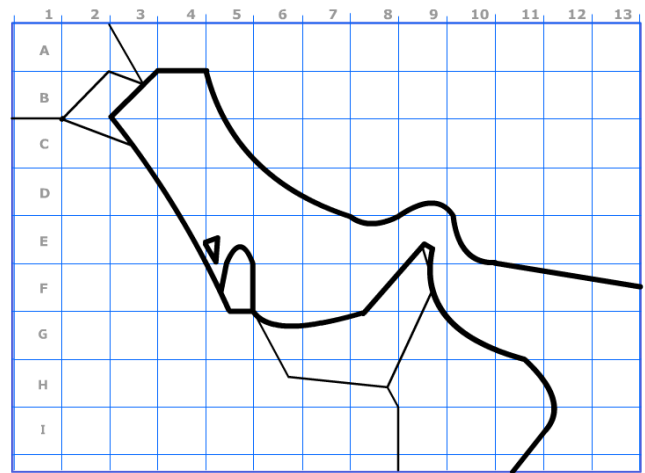
Etape 1 : cliquez sur le bouton « couches »

Etape 2 : choisissez « route maritime »

Attention : il est important ici de définir le bon figuré, la bonne couleur et la localisation et la taille proportionnelle. Utilisez le Munigraphie..

Pour comprendre :

<https://bit.ly/3fBBbG>



B) Un espace sous hautes tensions

- 6) Autour du Golfe arabo-persique où règne l'Islam avec ses hauts lieux (La Mecque...), il y a des tensions liées à la scission entre Sunnites et Chiites. Comment allez-vous représenter les pays à majorité Sunnite ?

Aide :

Utilisez le *Carto_Flash_Prof_SDLV - Golfe arabo-persique*

Consignes :

Etape 1 : cliquez sur le bouton « couches »

Etape 2 : choisissez « Religion »

Attention : il est important ici de définir le bon figuré, la bonne couleur et la localisation et la taille proportionnelle. Utilisez le Munigraphie.

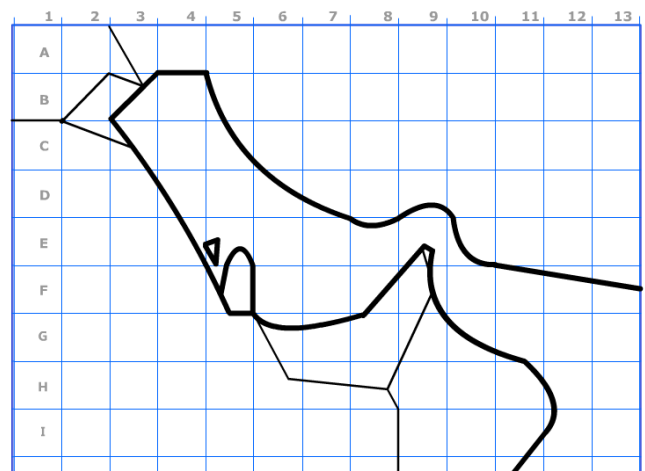
Pour comprendre :

<https://bit.ly/2CiuJWr>

<https://bit.ly/3eKvk0h>

<https://bit.ly/3h9xqAM>

<https://bit.ly/2B5LQKe>



- 7) Nous venons d'identifier les pays à majorité Sunnites. Nous devons maintenant représenter les pays à majorité Chiïtes. Comment allez-vous représenter les pays à majorité Chiïtes ?

Aide :

Utilisez le *Carto_Flash_Prof_SDLV - Golfe arabo-persique*

Consignes :

Etape 1 : cliquez sur le bouton « couches »

Etape 2 : choisissez « Religion »

Attention : il est important ici de définir le bon figuré, la bonne couleur et la localisation et la taille proportionnelle.

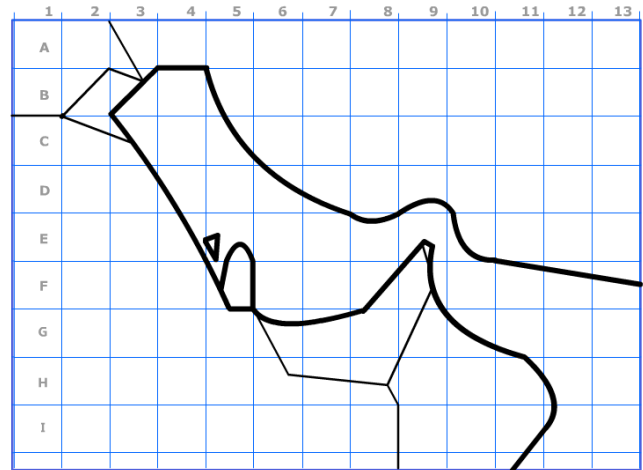
Utilisez le Munigraphie.

Pour comprendre :

<https://bit.ly/3ekvk0h>

<https://bit.ly/3h9xqAM>

<https://bit.ly/2B5LQKe>



- 8) Certains pays ont intégré le Conseil de Coopération du Golfe, d'autres non, ce qui créé des tensions supplémentaires. Comment allez-vous représenter les pays ayant intégré le Conseil de Coopération du Golfe ?

Aide :

Utilisez le *Carto_Flash_Prof_SDLV - Golfe arabo-persique*

Consignes :

Etape 1 : cliquez sur le bouton « couches »

Etape 2 : choisissez « Conseil de coopération du Golfe »

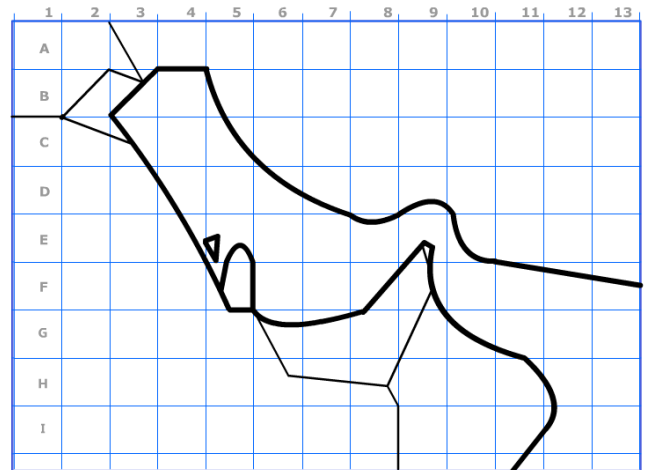
Attention : il est important ici de définir le bon figuré, la bonne couleur et la localisation et la taille proportionnelle.

Utilisez le Munigraphie.

Pour comprendre :

<https://bit.ly/3jcG3U1>

<https://bit.ly/32rzN5p>



- 9) Le Golfe, espace maritime est divisé conformément aux zones économiques exclusives (ZEE) relevant des pays riverains. Comment allez-vous représenter cette division ?

Aide :

Utilisez le *Carto_Flash_Prof_SDLV - Golfe arabo-persique*

Consignes :

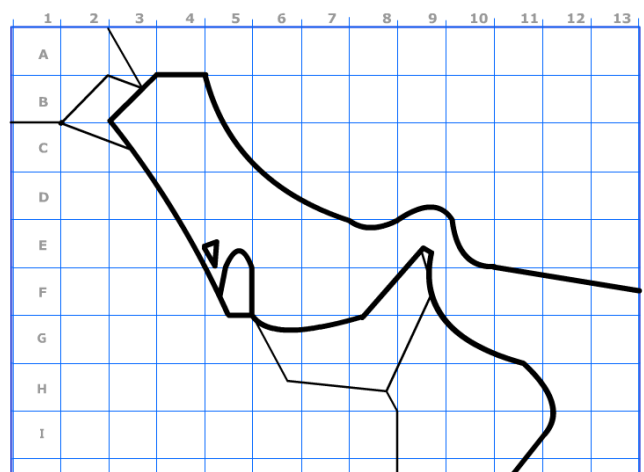
Etape 1 : cliquez sur le bouton « couches »

Etape 2 : choisissez « Frontière maritime »

Attention : il est important ici de définir le bon figuré, la bonne couleur et la localisation.

Pour comprendre :

<https://bit.ly/3fG9YCh>



- 10) Nous venons de tracer les limites des ZEE. Mais de toutes petites îles sont disputées par l'Iran et les Emirats arabes unis pour l'accès aux ressources. Comment allez-vous représenter cette tension ?

Aide :

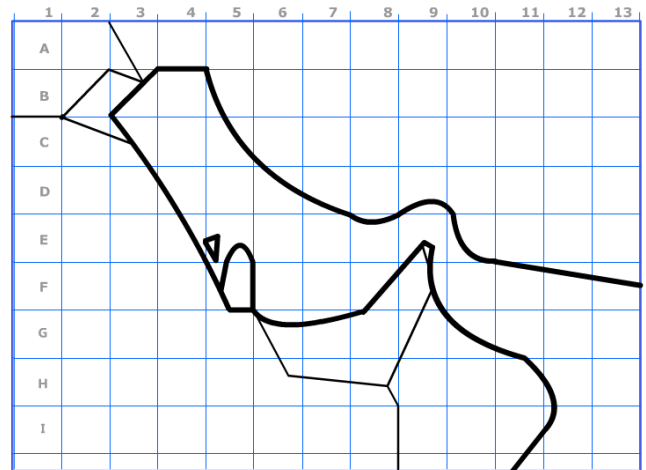
Utilisez le [Carto_Flash_Prof_SDLV - Golfe arabo-persique](#)

Consignes :

Etape 1 : cliquez sur le liens ci-dessous

Etape 2 : repérez dans le texte la localisation de ces îles et reportez un figuré sur le schéma ci-contre

<https://www.iran-resist.org/article24.html>



- 11) Les grandes puissances étrangères, alliées à certains pays du Golfe, ont installé des bases militaires pour contribuer à la stabilité. Comment allez-vous représenter ces bases militaires ?

Aide :

Utilisez le [Carto_Flash_Prof_SDLV - Golfe arabo-persique](#)

Consignes :

Etape 1 : cliquez sur le bouton « couches »

Etape 2 : choisissez « Bases navales »

Attention : il est important ici de définir le bon figuré, la bonne couleur et la localisation et la taille proportionnelle.

Utilisez le Munigraphe.

Pour comprendre :

<https://bit.ly/3eHHo26>

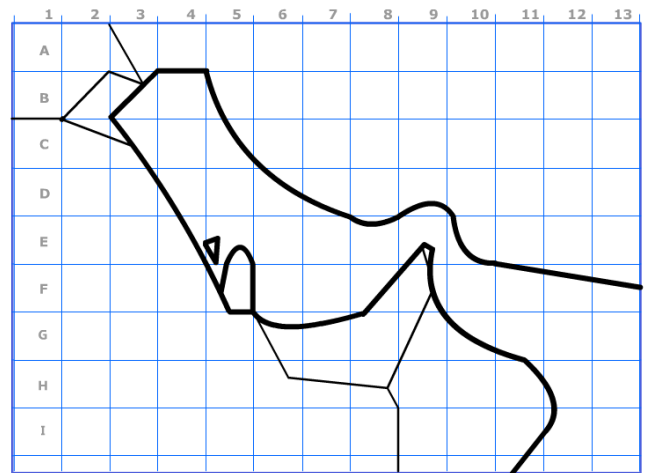
<https://www.youtube.com/watch?v=krVQlrviE9g>

<https://bit.ly/32u3nY4>

<https://bit.ly/2DSme4K>

<https://bit.ly/32qoies>

<https://bit.ly/3h7laZ1>



- 12) Enfin, il est important de signaler le détroit d'Ormuz, point stratégique. Comment allez-vous le représenter ?

Aide :

Utilisez le [Carto_Flash_Prof_SDLV - Golfe arabo-persique](#)

Consignes :

Etape 1 : cliquez sur le bouton « couches »

Etape 2 : choisissez « Noms & carte Open Street Map »

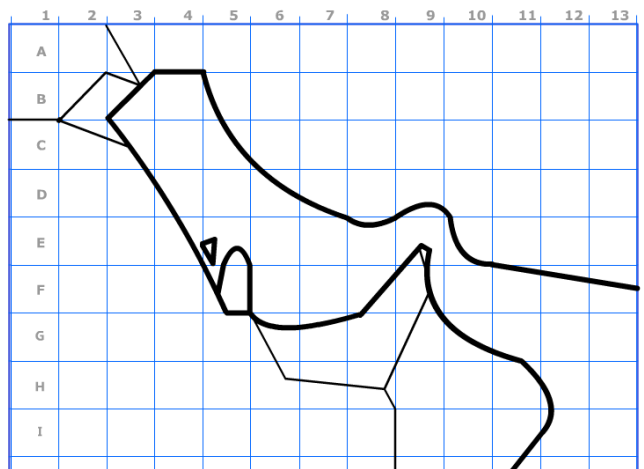
Attention : il est important ici de définir le bon figuré, la bonne couleur et la localisation et la taille proportionnelle.

Utilisez le Munigraphe.

Pour comprendre :

<https://bit.ly/2B8DzFz>

<https://bit.ly/2Claz2O>



Le golfe Arabo-Persique : un espace au cœur des enjeux contemporains



LEGENDE