

# Croquis- version lycée 2e

## Le littoral de la mégalopole japonaise : un espace dynamique

Ce croquis trouve sa place dans le thème obligatoire : gérer les espaces terrestres, les littoraux, espaces convoités, car il répond à la mise en œuvre stipulée dans le B.O. à savoir : la question est abordée à partir d'une étude de cas mise en perspective et s'appuie sur les problématiques indiquées. Il convient donc de « mettre en scène graphiquement » la concentration des hommes et des activités sur un littoral, la concurrence pour l'espace et de poser la question des aménagements durables pour les littoraux. La mégalopole japonaise est à ce titre est un exemple parfait.

Pour cela il faut :

- repérer les fortes densités de population
- repérer les fortes densités d'activités
- identifier les grandes métropoles qui forment la mégalopole
- repérer les aménagements spécifiques à cet espace convoités
- identifier les éléments qui soulignent le dynamisme de cet espace.

Avec le plan de légende suivant :

- 1) **Un espace de fortes concentrations**
- 2) **Un espace fortement aménagé**
- 3) **Un espace ouvert sur le monde**

### Pour bien réussir il faut :

- Faire cet exercice en vous aidant du Carto Flash SDVL Japon



- Enfin après correction éventuelle, réaliser votre propre croquis à l'aide du Munigraphie.

Vérifier vos différentes réponses sous forme de schémas avec ceux du corrigé



### A) Un espace de fortes concentrations

1) Comment délimiter la mégalopole qui concentre de fortes densités de population, de flux et d'activités ?

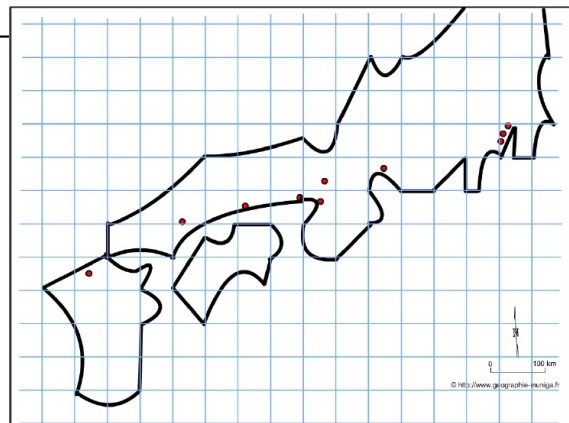
Aide Carto Flash SDLV JAPON :

Catégories thèmes : Densités / Carte : Densités 2010

Catégories cercles : Économie / Carte : Salariés industries

Catégories cercles : Économie / Carte : Salariés transports

Catégories cercles : Économie / Carte : Salariés construction



2) Mais, dans cette mégalopole, il y a ce que l'on appelle un cœur, c'est-à-dire un espace plus marqué encore par la concentration des populations, de l'industrie et du tertiaire. Comment allez-vous le représenter ?

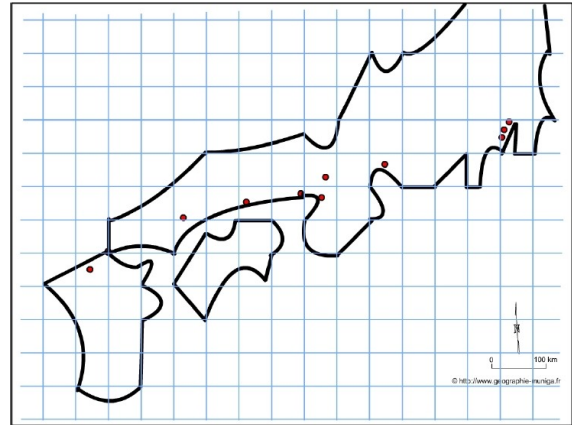
Aide Carto Flash SDLV JAPON :

Catégories cercles : Économie / Carte : Salariés information

Catégories cercles : Économie / Carte : Salariés internet

Catégories cercles : Économie / Carte : Salariés télécommunications

Catégories cercles : Économie / Carte : transport aérien

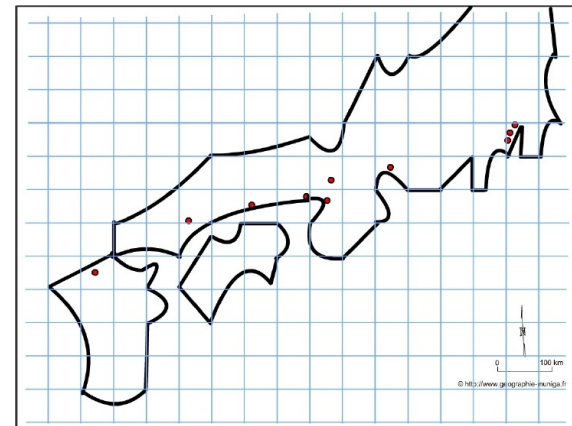


3) La Mégalopole c'est avant tout une suite de Mégapoles, c'est-à-dire de Grandes Villes. Comment allez-vous représenter les plus importantes ?

Aide Carto Flash SDLV JAPON :

Catégories thèmes : Densités / Carte : Densités 2010

Couches : Villes importantes



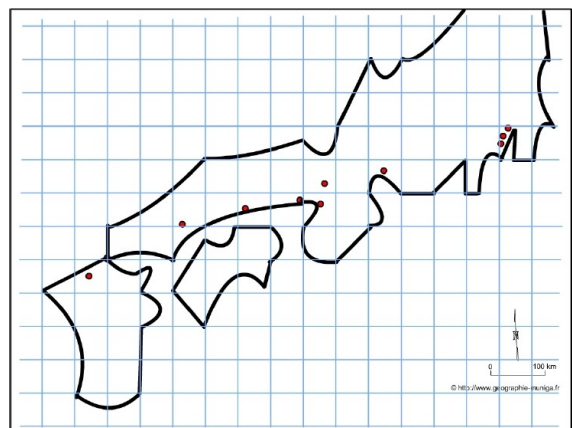
## B) Un espace fortement aménagé

4) Le Japon est constitué d'îles. La Mégalopole elle-même s'étend sur trois grandes îles grâce aux tunnels et ponts. Comment allez-vous représenter ces éléments indispensables à l'expansion ?

Aide Carto Flash SDLV JAPON :

Catégories thèmes : Densités / Carte : Densités 2010

Couches : Ponts - continuité territoriale



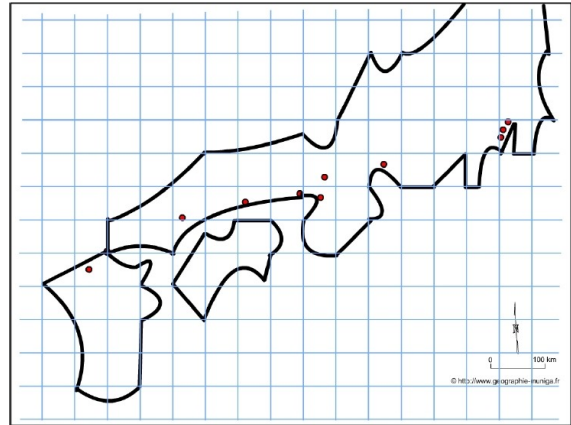
5) Le manque d'espace est un important problème au Japon. C'est pourquoi l'État a pallié à ce manque en procédant à la construction de terre-plein. Comment allez-vous les représenter ?

Aide Carto Flash SDLV JAPON :

Catégories thèmes : Densités / Carte : Densités 2010

Catégories cercles : Économie / Carte : utilisez les principales cartes de salariés pour déterminer où la pression foncière s'exerce le plus,

Couches : Principaux terre-pleins



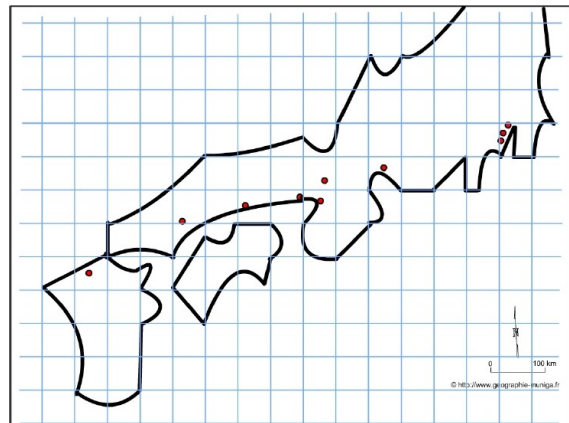
6) Une des particularités de cette Mégalopole est bien son réseaux de transport. Il permet de 'drainer' et de prolonger la Mégalopole. Comment allez-vous le représenter ?

Aide Carto Flash SDLV JAPON :

Catégories thèmes : Densités / Carte : Densités 2010

Couches : Principaux axes routiers

Couches : Principaux axes ferroviaires



## C) Un espace ouvert sur le monde

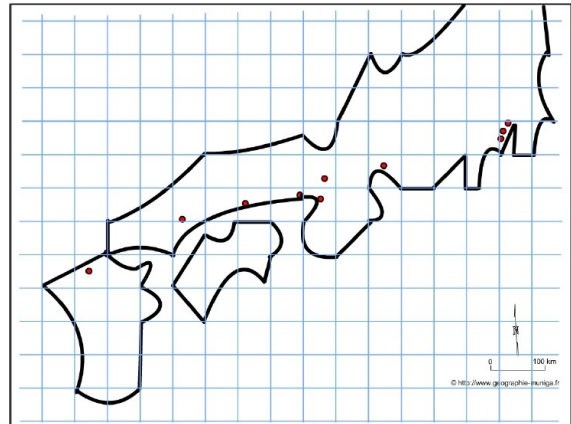
7) La Mégalopole japonaise c'est aussi une grande façade maritime qui permet les échanges avec le monde grâce à ses nombreux ports. Comment allez-vous représenter les principaux ports ?

Aide Carto Flash SDLV JAPON :

Catégories thèmes : Économie / Carte : salariés transports

Catégories cercles : Économie / Carte : salariés transports eau

Couches : Principaux ports



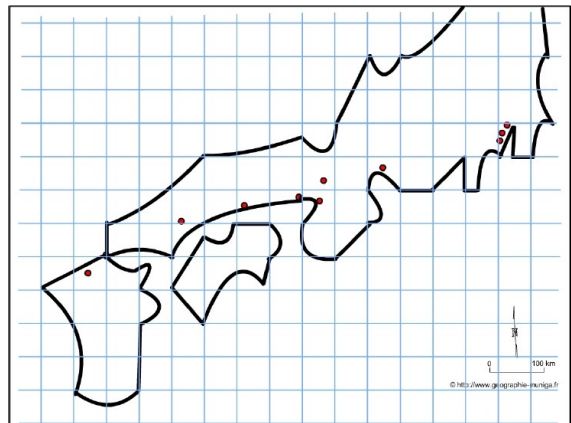
8) Une des grandes particularités de la Mégalopole ce sont ses nombreux échanges avec le monde qui engendrent d'importants flux. Comment allez-vous représenter ces flux ?

Aide Carto Flash SDLV JAPON :

Catégories thèmes : Économie / Carte : salariés transports

Catégories cercles : Économie / Carte : salariés transports eau

Couches : Flux importants



## Le littoral de la mégalopole japonaise : un espace dynamique

