

Croquis

Les espaces maritimes : approche géostratégique

Ce croquis répond aux exigences des directives de l'inspection générale qui écrit dans la rubrique « orientation pour le baccalauréat » de la question « les territoires dans la mondialisation » : « trois réalisations cartographiques sont possibles à l'examen : [...], un croquis des aspects géostratégiques des espaces maritimes ».

Ce croquis est très voisin de cet autre intitulé « Les espaces maritimes au cœur d'enjeux stratégiques de la mondialisation (présent sur ce site) ». Les différentes propositions permettront aux élèves, le jour J, de ne pas être surpris par un sujet qui ne reprendrait pas les mêmes termes. Les élèves pourront voir et comprendre que si les termes des sujets sont "voisins", les croquis le sont aussi avec cependant pour chacun sa spécificité.

Le plan ici sera en trois parties à savoir :

- 1) **Les espaces maritimes, de nouveaux territoires au cœur de la mondialisation**
- 2) **Des territoires de plus en plus convoités**
- 3) **Des territoires sources de tensions**

Pour bien réussir il faut :

- *Faire cet exercice en vous aidant du Carto_Flash_SDVL Espace Mondial*



- *Vérifier vos différentes réponses sous forme de schémas avec ceux du corrigé.*



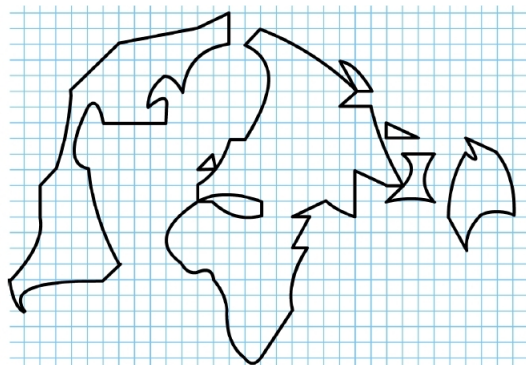
- *Enfin après correction éventuelle, réaliser votre propre croquis à l'aide du Munigraphe.*



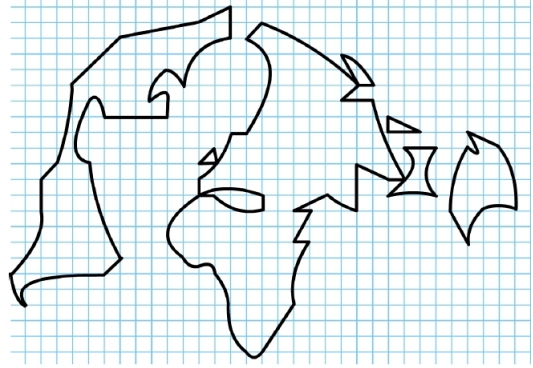
A) Les espaces maritimes, de nouveaux territoires au cœur de la mondialisation

1.1 Des centres d'impulsion

1) Les espaces maritimes ne sont pas seulement de grandes étendues d'eau. Ce sont aussi de nouveaux « territoires » créés par l'homme au titre desquels on trouve les façades maritimes. Comment allez-vous les représenter ?

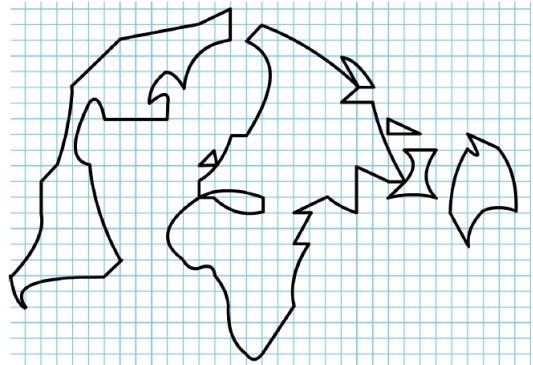


2) Au titre de ces nouveaux « territoires » créés par l'homme on doit également citer les principales routes maritimes qui permettent la mise en relation du monde. Comment allez-vous les représenter ?

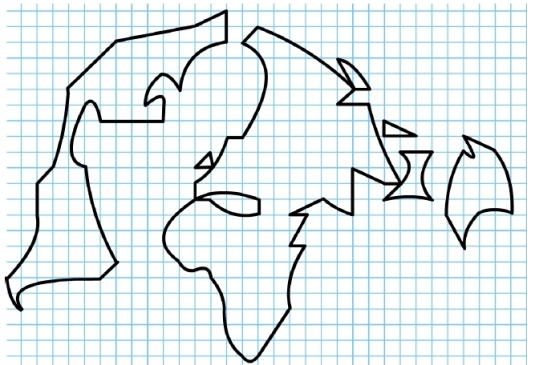


B) Des territoires de plus en plus convoités

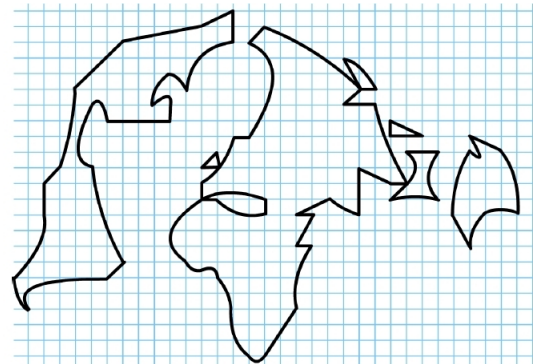
3) Ces nouveaux « territoires » créés par l'homme sont très convoités. On note ainsi les ZEE des espaces de souveraineté nationale mais parfois contestées. Comment allez-vous les représenter ?



4) Au large des côtes, on rencontre des espaces maritimes convoités pour leurs ressources riches, variées et exploitables. Comment allez-vous les représenter ?

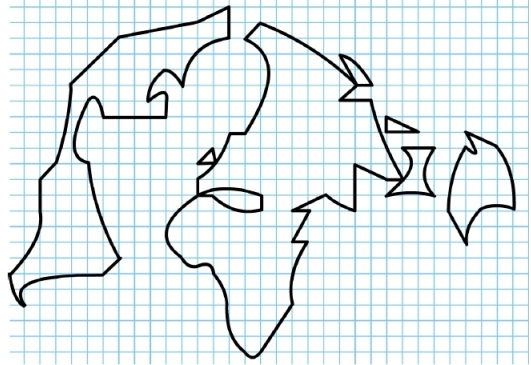


5) Les grandes routes maritimes sont ponctuées de points de passage stratégiques. Ces points sont au cœur de la mondialisation ; de leur contrôle dépendent les échanges. Comment allez-vous les représenter ?

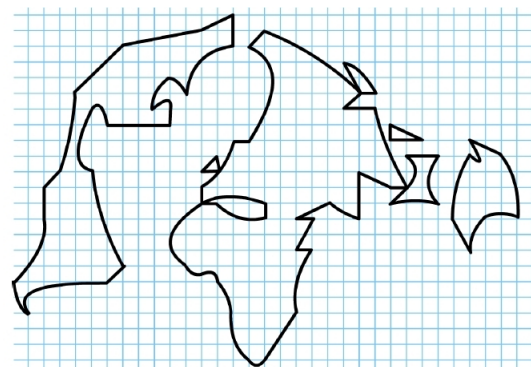


c) Des territoires sources de tensions

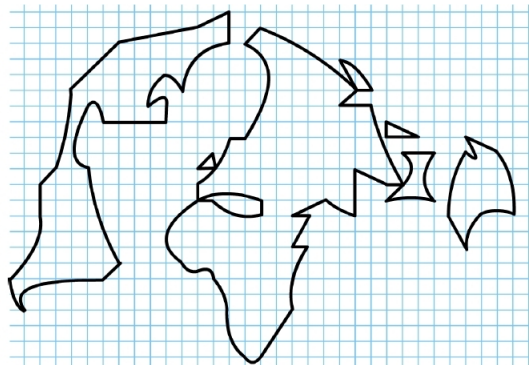
6) Ces espaces maritimes, parce qu'ils sont au cœur de la mondialisation, engendrent aussi des tensions. Bien qu'étant au XXIe siècle, nous assistons encore à des scènes de pirateries. Elles sont localisées dans certaines zones. Comment allez-vous les représenter ?



7) Bien souvent aussi, certaines frontières maritimes sont contestées, disputées. Comment allez-vous les représenter ?



8) Mais ces espaces maritimes sont également traversés par l'immigration clandestine. Ce sont des routes maritimes illégales nécessitant de nombreux contrôles. Comment allez-vous les représenter ?



Les espaces maritimes : approche géostratégique



Légende :