

# Croquis

## Les espaces maritimes, ressources et enjeux géopolitiques

Ce croquis répond aux exigences des directives de l'inspection générale qui écrit dans la rubrique « orientation pour le baccalauréat » de la question « les territoires dans la mondialisation » : « trois réalisations cartographiques sont possibles à l'examen : [...], un croquis des aspects géostratégiques des espaces maritimes ».

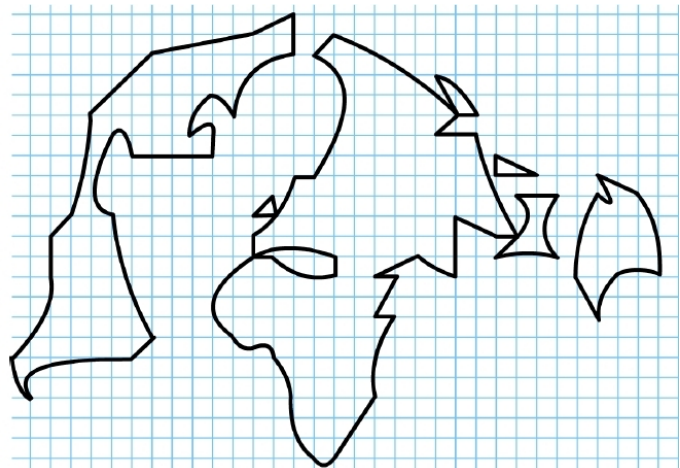
Mais contrairement au croquis intitulé « Les espaces maritimes au cœur d'enjeux stratégiques de la mondialisation (présent sur ce site) » qui met davantage l'accent sur la mondialisation, ce sujet invite à mettre en évidence les ressources mondiales des espaces maritimes et les enjeux géopolitiques qui en découlent.

Le plan ne sera donc qu'en deux parties à savoir :

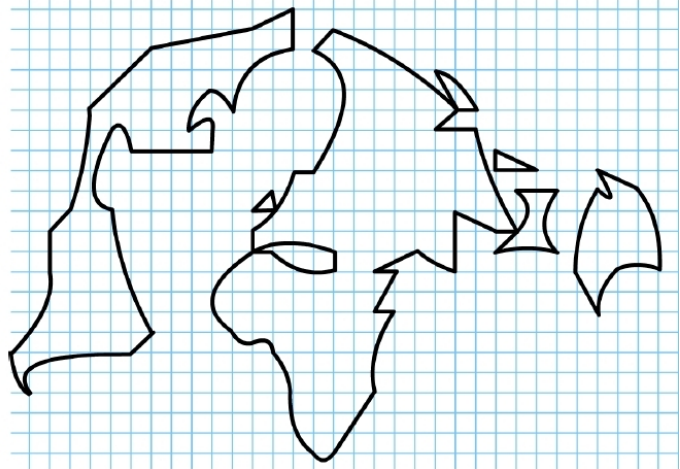
- 1) Les ressources des espaces maritimes
- 2) Les enjeux géopolitiques des espaces maritimes

### A) Les ressources des espaces maritimes

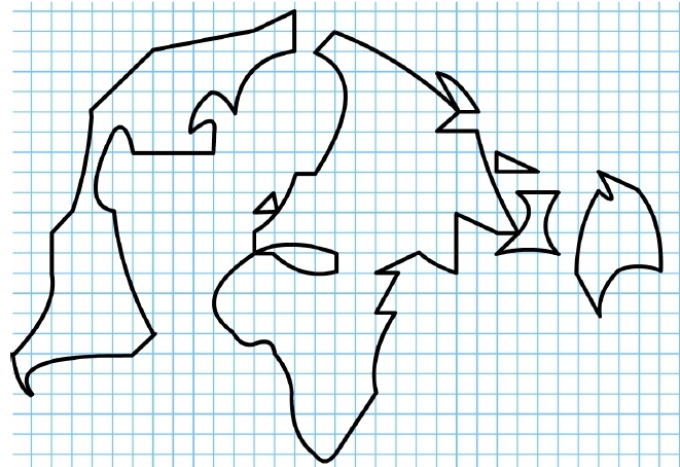
a) Les espaces maritimes ne sont pas seulement de grandes étendues d'eau. Ce sont aussi de nouveaux « territoires » créés par l'homme comme les façades maritimes qui peuvent être assimilées à des ressources. Comment allez-vous les représenter ?



b) Les grandes zones de pêches constituent également des ressources convoitées et sont au cœur de la mondialisation. Comment allez-vous les représenter ?

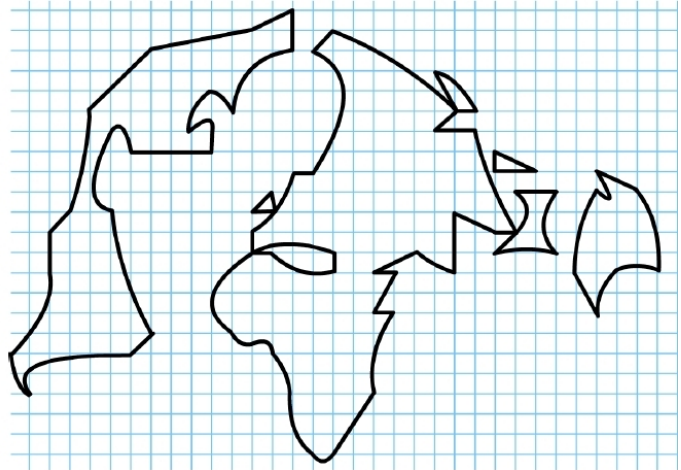


c) De plus en plus convoités aujourd'hui sont les gisements d'hydrocarbures offshore qui sont de fait au cœur de la mondialisation. Comment allez-vous les représenter ?

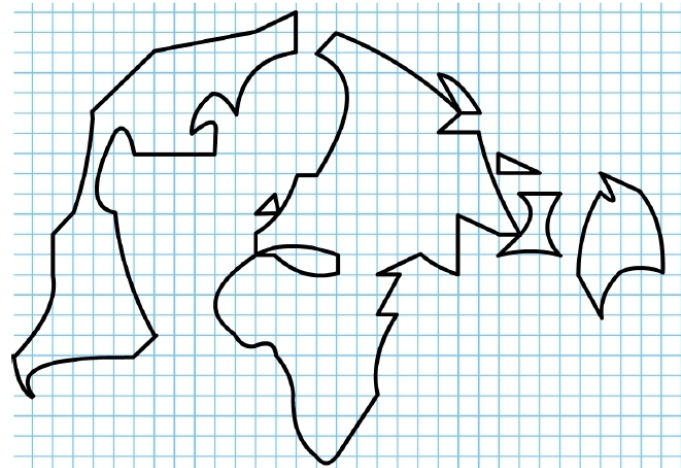


## B) Les enjeux géopolitiques des espaces maritimes

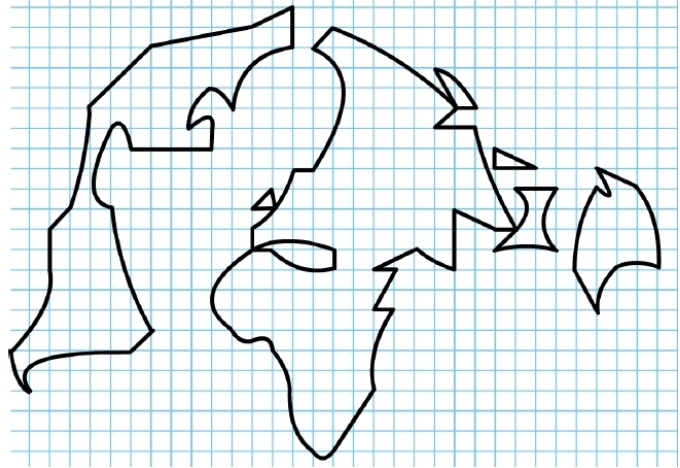
d) Les principales routes maritimes qui permettent la mise en relation du monde constituent des enjeux géopolitiques importants. Comment allez-vous les représenter ?



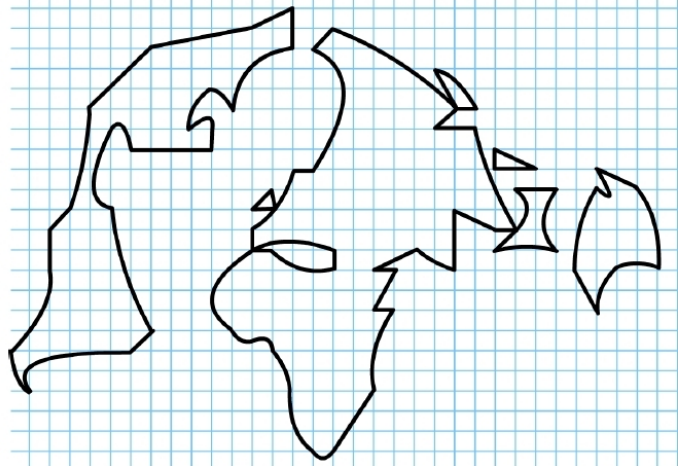
e) Les grandes routes maritimes sont ponctuées de points de passages stratégiques. Ces points sont au cœur de la mondialisation ; de leur contrôle dépendent les échanges. Comment allez-vous les représenter ?



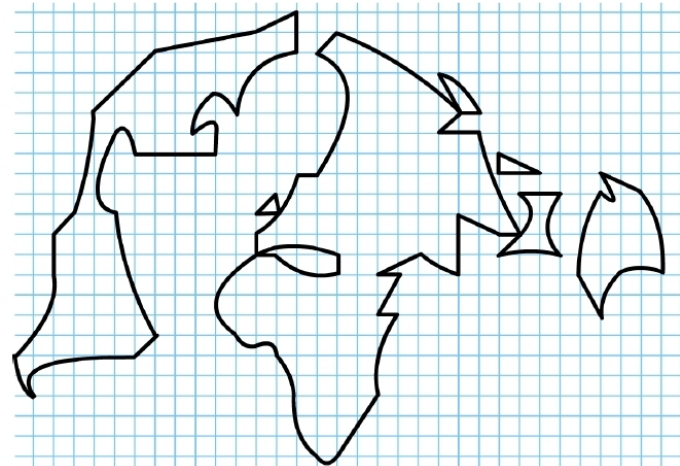
f) Ces espaces maritimes, puisqu'ils sont au cœur de la mondialisation, engendrent aussi des tensions. Bien qu'étant au XXI<sup>e</sup> siècle, nous assistons encore à des scènes de pirateries. Elles sont localisées dans certaines zones. Comment allez-vous les représenter ?



g) Les routes maritimes de l'Arctique et leur contrôle pour l'exploitation des ressources constituent un véritable enjeu. Comment allez-vous les représenter ?



h) La géopolitique des espaces maritimes dépend en grande partie aussi des puissances militaires maritimes des États. Comment allez-vous les représenter ?



## Les espaces maritimes, ressources et enjeux géopolitiques



### LEGENDE