

Croquis de géographie *à partir d'un texte*

Des territoires inégalement intégrés dans la mondialisation

Ce croquis répond aux exigences des directives de l'inspection générale puisque pour le thème 2 - Dynamiques territoriales, coopérations et tensions dans la mondialisation- du programme de géographie des classes de Terminale, il est mentionné : « *La mondialisation contemporaine conduit à l'affirmation ou à la réaffirmation de puissances et à l'émergence de nouveaux acteurs.[...] L'objectif du thème 2 est de comprendre que la mondialisation, en tant que processus sélectif et cumulatif, hiérarchise les territoires à différentes échelles.[...] Loin d'être un processus spontané, la mondialisation est un processus induit par les stratégies d'acteurs et les progrès réalisés en termes de transports et de communications. Les infrastructures de transports et de communications favorisent également la mise en relation des territoires, certes de manière différenciée. Les héritages historiques et ces stratégies contribuent à la formation de pôles moteurs très intégrés à la mondialisation, qui constituent des centres. [...] les centres ont leurs propres périphéries.[...] L'organisation mondiale est de plus en plus multipolaire, notamment avec l'affirmation des pays émergents[...] Il convient d'étudier les stratégies des acteurs dans leurs relations mutuelles et le contexte de mondialisation.[...] Cela implique des mesures de coopération [qui] peuvent parfois conduire à des tensions à différentes échelles.»*

Ce croquis à partir d'un texte semble à première vue extrêmement facile à mettre en œuvre. En réalité il n'en est rien. Il invite à une traduction graphique à une « mise en scène » de la mondialisation par le biais d'une utilisation judicieuse de la hiérarchie des couleurs. Pour la problématique, tout est dans le texte. Le plan lui-même est annoncé. En conclusion c'est un excellent sujet pour démontrer sa maîtrise du croquis de géographie.

ATTENTION : le sujet de ce croquis est très proche d'autres croquis présents sur mon site. Cependant, sa construction sera différente. Pourquoi ? Parce que dans le cas d'un croquis à partir d'un texte c'est un peu comme au tribunal « je dis toute la vérité, rien que la vérité ». Ici ce sera « je représente tous les éléments cités dans le texte mais rien que ces éléments. Dès lors, les hiérarchies peuvent varier dans leurs formes évidemment pas sur le fond. Vous verrez.

Et n'oubliez pas qu'un bon croquis est comme un bon dessert. Il doit être correctement dosé pour avoir la juste réponse (*savoir pour le dessert*). Et bien présenté. Pour cela utilisez le Munigraphie pour vos figurés.

Avec le plan de légende suivant :

- 1) Les pays bien intégrés à la mondialisation**
- 2) Des pays, nouvelles puissances régionales, qui imposent un rééquilibrage**
- 3) Des pays toujours en marge de la mondialisation**

Avant de commencer, il est impératif de lire le texte en fin de ce document.

A) Les pays bien intégrés à la mondialisation

- 1) L'organisation de cet espace mondial est dominée par trois grands pôles majeurs : l'Amérique du Nord, l'Union européenne et l'Asie de l'Est. Comment allez-vous les représenter ?

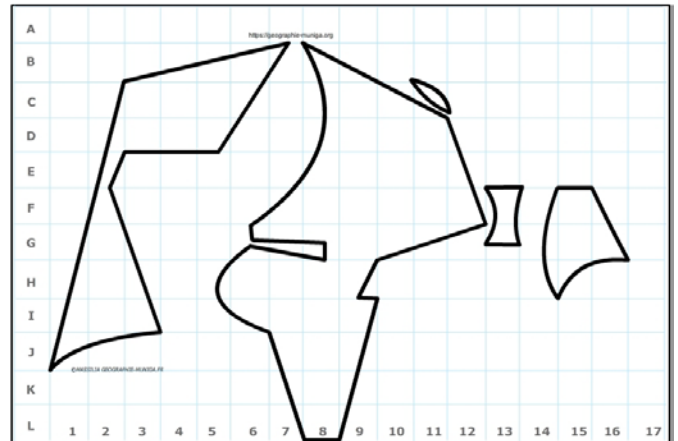
Consignes :

Pensez à utiliser le *Carto_Flash_Prof_SDLV Espace Monde*

Attention : il est important ici de définir le bon figuré, la bonne couleur et la localisation ainsi que la taille du figuré. Utilisez le Munigraphie.

Pour comprendre :

<https://bit.ly/3vb6GkV>



- 2) Les États de l'Europe centrale mais aussi l'Australie, que l'on peut regrouper dans cet ensemble, sont toutefois moins intégrés aux dynamiques de la mondialisation. Comment allez-vous les représenter ?

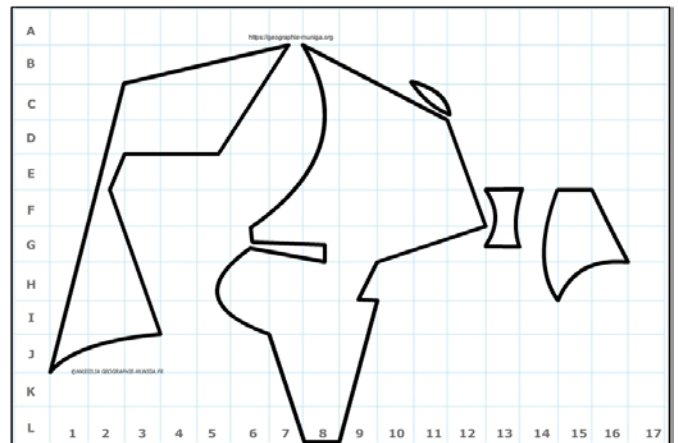
Consignes :

Pensez à utiliser le *Carto_Flash_Prof_SDLV Espace Monde*

Attention : il est important ici de définir le bon figuré, la bonne couleur et la localisation ainsi que la taille du figuré. Utilisez le Munigraphie.

Pour comprendre :

<https://afebalk.hypotheses.org/1755>



- 3) Or, ces dernières décennies, cette organisation qui semblait imperturbable a été « corrigée » en raison de la montée en puissance de nouveaux acteurs. Ce sont des pays dits émergents. Comment allez-vous les représenter ?

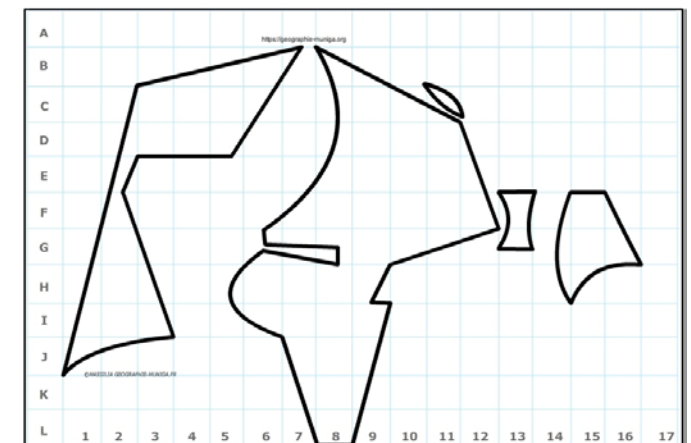
Consignes :

Pensez à utiliser le *Carto_Flash_Prof_SDLV Espace Monde*

Attention : il est important ici de définir le bon figuré, la bonne couleur et la localisation ainsi que la taille du figuré. Utilisez le Munigraphie.

Pour comprendre :

<https://bit.ly/3kgvNZH>



B) Des pays, nouvelles puissances régionales, qui imposent un rééquilibrage

- 4) Par ailleurs, des pays, nouvelles puissances régionales, imposent un rééquilibrage comme la Russie, l'Arabie Saoudite, le Nigeria, l'Algérie, l'Afrique du Sud avec leurs ressources énergétiques et minières. Comment allez-vous les représenter ?

Consignes :

Pensez à utiliser le *Carto_Flash_Prof_SDLV Espace Monde*

Attention : il est important ici de définir le bon figuré, la bonne couleur ainsi que la localisation du figuré.

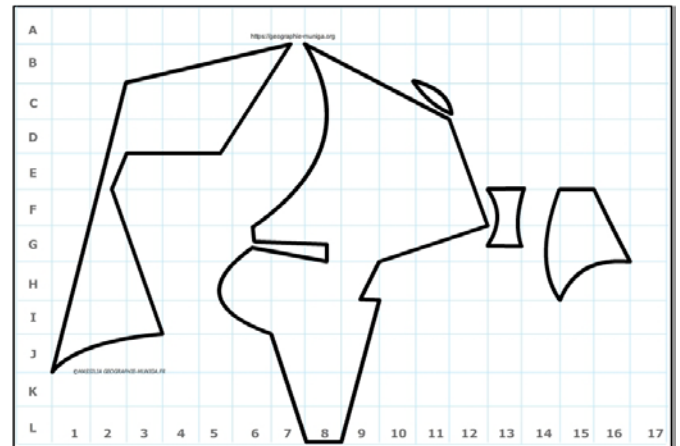
Utilisez le Munigraphie.

Pour comprendre :

<https://bit.ly/3L5D262>

<https://bit.ly/3ECD6Yn>

<https://bit.ly/3vCpcBH>



- 5) Certains pays disposent d'un fort potentiel naturel et/ou humain apte à les faire entrer de plein pied dans la mondialisation. Comment allez-vous les représenter ?

Consignes :

Pensez à utiliser le *Carto_Flash_Prof_SDLV Espace Monde*

Attention : il est important ici de définir le bon figuré, la bonne couleur ainsi que la localisation du figuré.

Utilisez le Munigraphie.

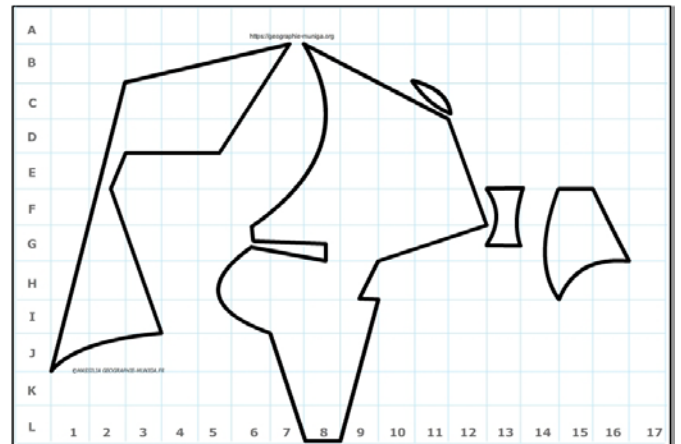
Pour comprendre :

<https://bit.ly/36vBdQ1>

<https://bit.ly/3K3GQU3>

<https://bit.ly/3jWLEzJ>

<https://bit.ly/3L5DVLU>



C) Des pays toujours en marge de la mondialisation

- 6) Certains territoires demeurent encore et toujours en marge de la mondialisation. Les pays en développement (PED) inégalement intégrés dans la mondialisation. Comment allez-vous les représenter ?

Consignes :

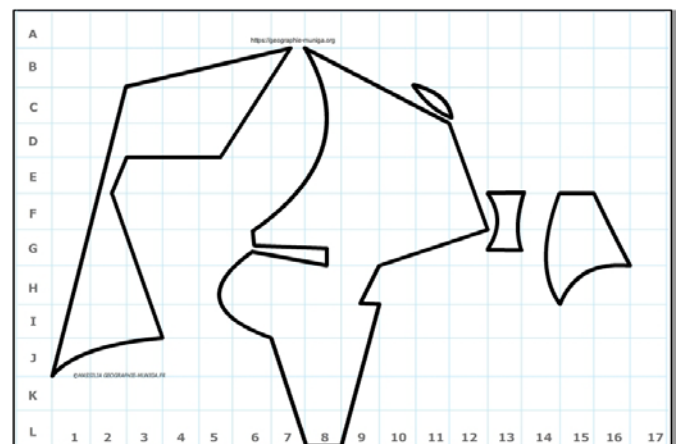
Pensez à utiliser le *Carto_Flash_Prof_SDLV Espace Monde*

Attention : il est important ici de définir le bon figuré, la bonne couleur ainsi que la localisation du figuré.

Utilisez le Munigraphie.

Pour comprendre :

<https://bit.ly/3JYuFrr>



- 7) Plus encore en marge de la mondialisation, nous avons les pays les moins avancés (PMA) d'Afrique subsaharienne et d'Asie (Pakistan, Myanmar, Laos, Cambodge...). Comment allez-vous les représenter ?

Consignes :

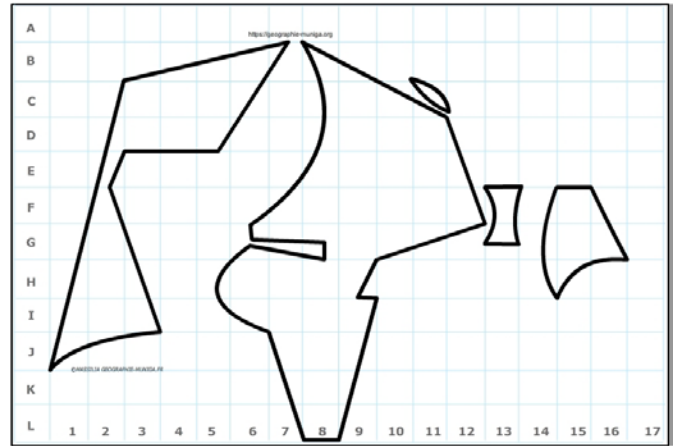
Pensez à utiliser le *Carto_Flash_Prof_SDLV Espace Monde*

Attention : il est important ici de définir le bon figuré, la bonne couleur ainsi que la localisation du figuré.

Utilisez le Munigraphe.

Pour comprendre :

<https://bit.ly/3v1SA56>



- 8) Certains territoires sont complètement exclus de la mondialisation parce qu'ils sont situés dans des zones marquées par des affrontements armés et/ou de vives tensions internationales. Comment allez-vous les représenter ?

Consignes :

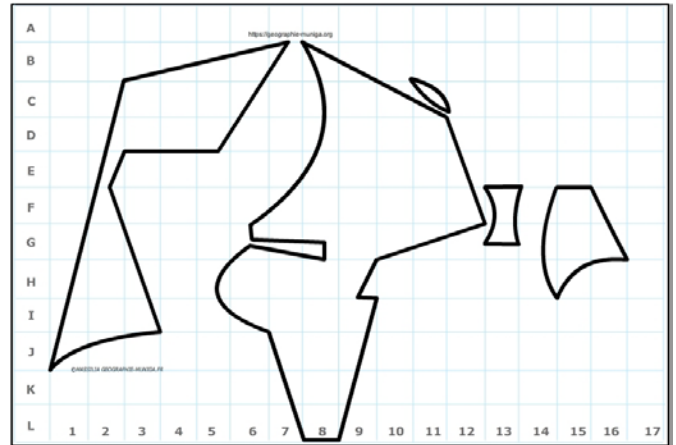
Pensez à utiliser le *Carto_Flash_Prof_SDLV Espace Monde*

Attention : il est important ici de définir le bon figuré, la bonne couleur ainsi que la localisation du figuré.

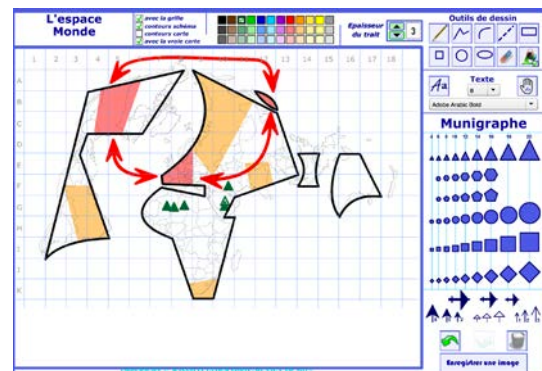
Utilisez le Munigraphe.

Pour comprendre :

<https://bit.ly/3K2obru>



Note : Avant de réaliser votre croquis final, vous pouvez le tester en utilisant le Muni_Carto Espace Monde. Ce logiciel vous permet de produire votre croquis dans des conditions réelles. Le nombre couleurs est limité à celui d'une boîte traditionnelle de crayons de couleurs, trois dégradés sont disponibles qui correspondent à : appuyez fort sur votre crayon, appuyez moyennement sur votre crayon et passez très légèrement votre crayon sur la feuille. En outre, le logiciel intègre le Munigraphe (normographe indispensable pour réaliser un bon croquis). Enfin les fonds de carte traditionnelle et schématique sont intégrés ainsi que les carreaux de cahier pour vous repérer



Des territoires inégalement intégrés dans la mondialisation



LEGENDE

Des territoires inégalement intégrés dans la mondialisation

« La mondialisation est l'ensemble des processus (socio-économiques, culturels, technologiques, etc.) facilitant la mise en relation des sociétés du monde entier, ou plutôt du Monde, avec une majuscule, devenu le lieu commun à toute l'humanité. Le terme « mondialisation » s'est imposé à partir des années 1980 même s'il a été employé en France pour la première fois dès 1904. »¹

L'organisation de cet espace mondial est dominée par trois grands pôles majeurs : l'Amérique du Nord, l'Union européenne et l'Asie de l'Est.

Des pôles qui regroupent les États les plus intégrés à la mondialisation grâce à leur puissance politique, économique ainsi que le poids de leurs firmes transnationales (FTN). Il s'agit des pays développés qui ont connu très tôt l'industrialisation : les États de l'Europe de l'Ouest, les États-Unis, le Canada, le Japon, la Corée du Sud, ou Singapour.

En revanche, les États de l'Europe centrale mais aussi l'Australie, que l'on peut regrouper dans cet ensemble, sont toutefois moins intégrés aux dynamiques de la mondialisation.

Or, ces dernières décennies, cette organisation qui semblait imperturbable a été « corrigée » en raison de la montée en puissance de nouveaux acteurs. Ce sont des pays dits émergents comme la Chine, l'Inde ou le Brésil qui jouent aujourd'hui un rôle majeur dans le système productif mondial et dans les échanges.

Par ailleurs, des pays, nouvelles puissances régionales, imposent un rééquilibrage. Ces derniers disposent d'un fort potentiel naturel et/ou humain apte à les faire entrer de plein pied dans la mondialisation. Présents sur tous les continents, on peut citer La Russie, l'Arabie Saoudite, le Nigeria, l'Algérie, l'Afrique du Sud avec leurs ressources énergétiques et minières, mais aussi l'Argentine avec son potentiel agricole, sans oublier les pays d'Asie du Sud-Est, le Mexique, la Turquie ou le Maroc, tous des pays ateliers avec une main-d'œuvre à moindre coût.

Pourtant, certains territoires demeurent encore et toujours en marge de la mondialisation.

On relève deux catégories : les pays en développement (PED) inégalement intégrés dans la mondialisation et les pays les moins avancés (PMA) d'Afrique subsaharienne et d'Asie (Pakistan, Myanmar, Laos, Cambodge...).

Enfin, certains territoires sont complètement exclus de la mondialisation parce qu'ils sont situés dans des zones marquées par des affrontements armés (Sahel) et/ou de vives tensions internationales (Moyen-Orient).

1) <http://geoconfluences.ens-lyon.fr/glossaire/mondialisation>